



STRATEGIA DE DEZVOLTARE LOCALA A COMUNEI RAZVAD

PENTRU PERIOADA 2021-2027

**BENEFICIAR:
COMUNA RAZVAD**

**ELABORATOR:
CRIBO TRAINING
GROUP SRL
VARIANTA
CONSULTATIVA**

IULIE 2020

1. Argument

« Dezvoltarea durabila este dezvoltarea care urmareste satisfacerea nevoilor prezentului, fara a compromite posibilitatea generatiilor viitoare de a-si satisface propriile nevoi »

(Lester Brown)

Dezvoltarea durabila este un obiectiv fundamental al Uniunii Europene. Scopul abordarii este imbunatatirea continua a calitatii vietii si a bunastarii generatiilor prezente si viitoare, printr-o abordare integrata intre dezvoltarea economica, protectia mediului si justitie sociala.

Strategia de Dezvoltare Locala a Comunei Razvad pentru perioada 2021-2027 este un document strategic prin care se fundamenteaza directiile de dezvoltare durabila multidimensionala pentru perioada de programare 2021-2027, fiind un proiect gestionat de Unitatea Administrativ Teritoriala Comuna Razvad, in contextul dezvoltarii rurale, urmarindu-se integrarea pe orizontala a planificarii dezvoltarii economice, sociale si culturale la nivel local, dar si integrarea pe verticala a dezvoltarii pe sectoare de activitate. Politica de dezvoltare abordata are drept scop sprijinirea cresterii economice si imbunatatirea conditiilor de viata, prin valorificarea eficienta a potentialului local, prin adoptarea de masuri si strategii, finantarea de proiecte prin diverse programe.

Scopul acestei strategii este de a oferi solutii coerente si in concordanta cu nevoile si provocarile cu care se confrunta comunitatea si agentii economici locali, de a evalua si valoriza noi oportunitati economice si investitionale, care sa contribuie la realizarea obiectivelor locale ce sunt in competenta administratiei publice locale, in conformitate cu directiile de dezvoltare strategice europene, nationale, regionale si judetene si posibilitatile reale de actiune ale Consiliului Local Razvad. Acest document va sta la baza initiativelor tuturor persoanelor juridice care desfasoara activitati pe teritoriul comunei, iar pentru administratia publica va fi un instrument managerial de maxima insemnatate. Autoritatea locala trebuie sa promoveze o viziune strategica in ceea ce priveste dezvoltarea viitoare a comunitatii, care sa tina seama de interesele oamenilor, de oportunitati si de resursele de care dispune.

La nivelul Uniunii Europene, dezvoltarea durabila a devenit obiectiv asumat incepand cu 1997, prin Tratatul de la Maastricht, in anul 2001 a fost adoptata Strategia de Dezvoltare Durabila la Gotherborg, iar in 2006 a fost adoptata Strategia de Dezvoltare Durabila a Uniunii Europene revizuita. Atingerea obiectivelor dezvoltarii durabile nu se poate realiza fara o schimbare de mentalitate a oamenilor si fara comunitati capabile sa utilizeze resursele in mod rational si eficient si sa descopere potentialul economic al economiei, asigurandu-se prosperitate, protectia mediului si coeziune sociala.

Strategia de Dezvoltare Locala a Comunei Razvad pentru perioada 2021-2027 prezinta o analiza ampla a resurselor si a oportunitatilor comunei prezentand astfel cadrul in care se va realiza progresul in urmatoorii ani in vederea imbunatatirii calitatii vietii locuitorilor. Bazandu-se pe caracteristicile si nevoile comunitatii, o strategie de dezvoltare locala stabileste scopuri, obiective, programe si proiecte ce urmeaza a fi dezvoltate. Acest lucru este realizabil prin minimalizarea punctelor slabe, prin exploatarea avantajelor locale, prin identificarea si gasirea unor solutii in eventualitatea unor amenintari viitoare, analiza oportunitatilor viitoare (atragerea de noi investitori, dezvoltarea turismului, surse de energie regenerabila, etc.), identificarea provocarilor teritoriale ce trebuie abordate.

Este important ca acest document sa asigure o sustenabilitate de lunga durata si sa deserveasca atat interesele administratiei publice locale, intereselor private dar si intereselor personale ale locuitorilor localitatii.

Strategia de Dezvoltare Locala a Comunei Razvad este parte integranta a strategiei judetului Dambovita, inclus in strategia de Dezvoltare Regionala (Regiunea Sud- Muntenia), inclusa la randul sau in Programul National de Dezvoltare al Romaniei.

Dezvoltarea unei viziuni pe termen mediu și lung pentru comunitățile din România este un element central în asigurarea unei traiectorii clare și stabile în procesul de dezvoltare. Procesul de dezvoltare a viziunii și a strategiei include o serie de consultări ale tuturor factorilor implicați în acest proces. Însă pentru ca viziunea să devină realitate, este nevoie de mai mult. În realizarea viziunii este nevoie de implicarea și angajamentul părților interesate pe tot parcursul dezvoltării viziunii. La fel de important este ca viziunea să se traducă într-un cadru de politici clar, cu obiective și acțiuni concrete și măsurabile, care să fie susținute de o structură instituțională eficientă și care să beneficieze de alocări financiare adecvate.

Este evident că oportunitățile, condițiile și nevoile de dezvoltare variază foarte mult de la o regiune la alta, iar strategiile de dezvoltare trebuie să fie adaptate în consecință în strânsă colaborare cu autoritățile locale. Nu există un model unic de gestionare a dezvoltării rurale, așa cum nu există un singur factor determinant al traiectoriei economice a unei regiuni. Prin urmare, politicile din mediul rural sunt necesare pentru a spori capacitatea locală și participarea actorilor, pentru a mobiliza resursele inițiale și pentru a face față forțelor externe, răspunzând cel mai bine nevoilor locale.



« Strategia de dezvoltare ne ajuta sa gandim in perspectiva si sa construim un viitor mai bun pentru noi si copii nostri. In perspectiva anului 2027, comuna Razvad va fi o localitate mai moderna, care va oferi conditii de viata si confort comparabile cu ale cetatenilor europeni. Sper, cu incredere, ca obiectivele propuse in Strategia de dezvoltare vor schimba conditiile de viata ale locuitorilor comunei Razvad ».

*Primarul Comunei Razvad,
Ec. Emanuel Spataru*

2. Metodologia de lucru

Pentru elaborarea prezentei Strategii de dezvoltare a Comunei Razvad, au fost efectuate urmatoarele etape :

Prelucrarea si interpretarea datelor colectate:

Activitatea de studiere a permis constituirea unei baze de date referitoare la evolutia comunei si la stadiul in care se afla in prezent. Au fost colectate date de la Institutul National de Statistica, de pe site-ul Comunei Razvad, o serie de materiale disponibile pe internet, materiale referitoare la viata sociala si viata cultural-spirituala a Comunei Razvad.

Aplicarea chestionarului de opinie:

In vederea obtinerii unei imagini cat mai clare si detaliate a spectrului de probleme cu care se confrunta populatia comunei Razvad a fost realizata o activitate de completare a chestionarelor de opinie. Chestionarul a fost aplicat la un numar de 40 respondenti din comuna.

Intalnire publica:

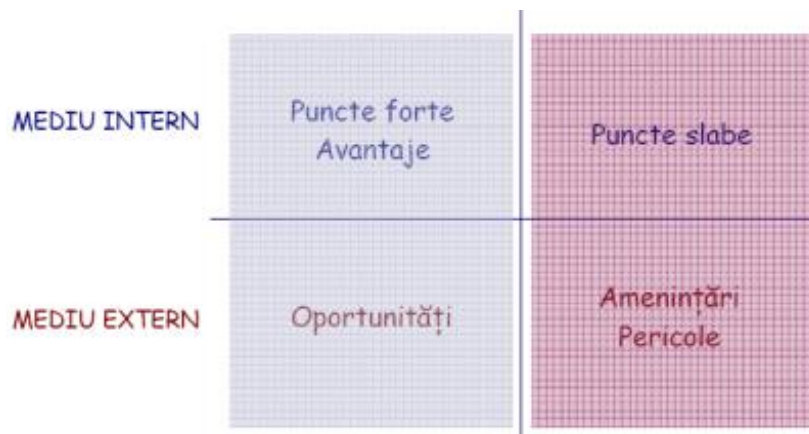
Intalnirea publica a avut loc pe data de 30 iunie 2020. La aceasta intalnire au participat aproximativ 30 de persoane (localnici, consilieri locali, preoti, angajati ai primariei). Intalnirea a fost moderata de catre Primarul Comunei, care a incurajat exprimarea libera a cetatenilor asupra aspectelor ce le influenteaza viata in mod negativ, asupra principalelor probleme ale comunitatii lor, dar si identificarea unor posibile solutii. Scopul acestei intalniri publice a fost determinarea celor mai stringente si importante aspecte ce trebuiesc imbunatatite in viziunea localnicilor.





Analiza SWOT:

Au fost constituite grupuri de lucru separate care au lucrat individual, sub coordonarea expertului in elaborarea strategiei de dezvoltare.



Punctele tari se referă la mediul intern și reprezintă resursele și capacitățile de care comunitatea dispune și care sunt superioare celor deținute de alte comunități similare.

Punctele slabe se referă la mediul intern și reprezintă resursele și capacitățile insuficiente sau de o calitate inferioară celor deținute de alte comunități similare.

Oportunitățile se referă la mediul extern și reprezintă suma evoluțiilor favorabile ale mediului de ansamblu al țării, care poate îmbrăca forme extrem de diferite plecând de la schimbările legislative, integrarea europeană și posibilitatea oferită comunității de a se dezvolta într-o formă superioară pe ansamblu sau pe domenii de interes.

Amenințările se referă la mediul extern și reprezintă evoluțiile defavorabile ale acestuia privite în ansamblu, care pot îmbrăca forme extrem de diferite, plecând de la schimbările de mentalitate, lacunele legislative și evoluțiile economice negative sau instabile care afectează capacitatea comunității de a atinge obiectivele strategice pe care și le-a propus.

Propunerile concrete de dezvoltare sunt cuprinse în programe și proiecte. La formularea acestora cele mai importante condiții au fost relevanța intervenției, rezultatele și efectele așteptate, și fezabilitatea. Considerăm că unul dintre cei mai importanți indicatori al unei strategii este efectul social produs de acesta.

Misiunea strategiei este de a mobiliza toate resursele umane, materiale și financiare dobândite la nivel local, regional și național pentru a implementa toate măsurile și proiectele propuse în cadrul prezentei strategii, astfel încât afirmațiile anterioare să poată deveni realitate.

3. Contextul de dezvoltare pentru perioada 2021-2027 european, regional, national, judetean si local

Statutul Romaniei de Stat Membrul al Uniunii Europene determina coordonarea politicilor nationale cu cele europene, fapt care exercita un impct asupra resurselor si conditiilor din tara noastra, pana la nivel local. Sub influenta acestui complex proces, administratia locala isi reconsidera avantajele competitive, cu scopul de a asigura o buna dezvoltare economica si o calitate corespunzatoare a vietii in comunitate.

Necesitatea acestei lucrari apare in contextul apartenentei Romaniei la Uniunea Europeana si pentru acesarea fondurilor comunitare in vederea finantarii proiectelor de dezvoltare locala. Experienta a demonstrate ca proiectele de dezvoltare durabila si programele operationale functioneaza corect atunci cand fac parte dintr-un cadru definit, asumat, coordonat si aplicat in interesul comunitatii pe care o reprezinta.

Strategia Europa 2020 reprezinta strategia Uniunii Europene de crestere economica pentru urmatorii ani. Pentru aceasta, trebuie luate in considerare un set de principii si cateva obiective specifice:

Principii:

- ✚ Durabilitate – conditii mai bune de trai pentru populatia saraca precum si un minimum de conditii necesare pentru un trai decent si pentru sanatatea si bunastarea tuturor;
- ✚ Competitivitate – permite dezvoltarea economiei proprii in context regional, national si chiar international, promovarea unui sector privat productiv si competitiv;
- ✚ Sprijin financiar – putere financiara care sa faciliteze accesul la o varietate de surse financiare pentru a satisface nevoile de investitii si dezvoltare;
- ✚ Buna administratie – reactia eficienta si efectiva la problemele comunitatii prin responsabilizarea autoritatilor locale si parteneriatul cu societatea civila.

Obiective:

- ✚ Sa directioneze comunitatea spre dezvoltare economica cu scopul de a crea mai multe locuri de munca;
- ✚ Sa dezvolte un proces comun de organizare pentru a stabili prioritatile comunitatii, strategia si actiunile sale;
- ✚ Sa sprijine autoritatile publice locale in prezentarea strategiilor financiare si de investitii;
- ✚ Sa determine eficientizarea managementului.

Pentru măsurarea progreselor realizate în îndeplinirea obiectivelor Strategiei EUROPA 2020, au fost stabilite 5 obiective majore la nivelul UE:

1. *Ocuparea forței de muncă*

O rată de ocupare a forței de muncă de 75% în rândul populației cu vârste cuprinse între 20 – 64 de ani.

2. *Cercetare-dezvoltare-inovare*

Un nivel al investițiilor publice și private în cercetare – dezvoltare de 3% din PIB-ul Uniunii Europene.

3. *Schimbări climatice și energie*

Reducerea cu 20% a emisiilor de gaze cu efect de seră față de nivelurile înregistrate în 1990;

Creșterea ponderii surselor de energie regenerabilă până la 20%;

Creșterea cu 20% a eficienței energetice.

4. *Educație*

Reducerea ratei abandonului școlar la sub 10%;

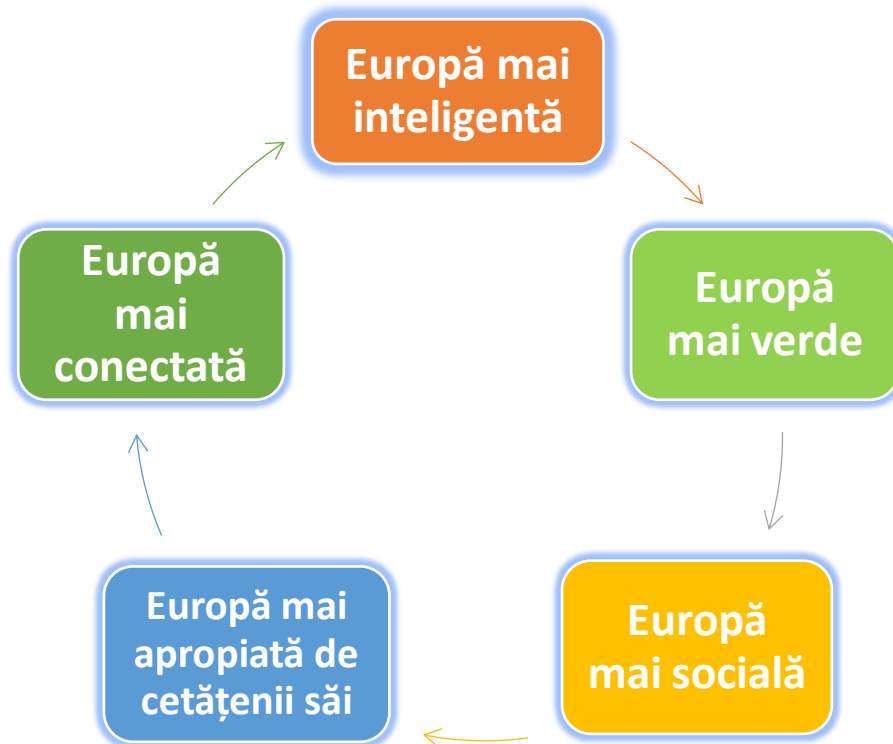
Creșterea la peste 40% a ponderii absolvenților de studii superioare în rândul populației în vârstă de 30 – 34 de ani.

5. Sărăcie și excluziune socială

Reducerea cu cel puțin 20 de milioane a numărului persoanelor care suferă sau riscă să sufere de pe urma sărăciei și a excluziunii sociale.

Prioritățile investiționale mijlocite optim de Uniunea Europeana sunt :

- ✚ O Europă mai inteligentă, prin inovare, digitalizare, transformare economică și sprijinirea întreprinderilor mici și mijlocii;
- ✚ O Europă mai verde, fără emisii de carbon, punerea în aplicare a Acordului de la Paris și investiții în tranziția energetică, energia din surse regenerabile și combaterea schimbărilor climatice;
- ✚ O Europă conectată, cu rețele strategice de transport și digitale;
- ✚ O Europă mai socială, pentru realizarea pilonului european al drepturilor sociale și sprijinirea calității locuitorilor, locurilor de muncă, a învățământului, a competențelor, a incluziunii sociale și a accesului egal la sistemul de sănătate;
- ✚ O Europă mai apropiată de cetățenii săi, prin sprijinirea strategiilor de dezvoltare conduse la nivel local.



Strategia UE pentru Dezvoltare Durabilă, ce reprezintă fundamentul Strategiei Naționale a României în domeniu, completează Strategia de la Lisabona și se dorește

a fi un catalizator pentru cei ce elaborează politici publice și pentru opinia publică, în scopul schimbării comportamentului în societatea europeană și, respectiv, în societatea românească și implicării active a factorilor decizionali, publici și privați, precum și a cetățenilor în elaborarea, implementarea și monitorizarea obiectivelor dezvoltării durabile.

Responsabilitatea pentru implementarea Strategiei revine Uniunii Europene și statelor sale membre, implicând toate componentele instituționale la nivel comunitar și național. Este subliniată, de asemenea, importanța unei strânse conlucrări cu societatea civilă, partenerii sociali, comunitățile locale și cetățenii pentru atingerea obiectivelor dezvoltării durabile.

În acest scop, sunt identificate patru obiective-cheie:

- Protecția mediului, prin măsuri care să permită disocierea creșterii economice de impactul negativ asupra mediului;
- Echitatea și coeziunea socială, prin respectarea drepturilor fundamentale, diversității culturale, egalității de șanse și prin combaterea discriminării de orice fel;
- Prosperitatea economică, prin promovarea cunoașterii, inovării și competitivității pentru asigurarea unor standarde de viață ridicate și unor locuri de muncă abundente și bine plătite;
- Îndeplinirea responsabilităților internaționale ale UE prin promovarea instituțiilor democratice în slujba păcii, securității și libertății, a principiilor și practicilor dezvoltării durabile pretutindeni în lume.

Pentru a asigura integrarea și corelarea echilibrată a componentelor economice, ecologice și socio-culturale ale dezvoltării durabile, Strategia UE statuează următoarele principii directoare:

- Promovarea și protecția drepturilor fundamentale ale omului;
- Solidaritatea în interiorul generațiilor și între generații;
- Cultivarea unei societăți deschise și democratice;
- Informarea și implicarea activă a cetățenilor în procesul decizional;
- Implicarea mediului de afaceri și a partenerilor sociali;
- Coerența politicilor și calitatea guvernării la nivel local, regional, național și global;
- Integrarea politicilor economice, sociale și de mediu prin evaluări de impact și consultarea factorilor interesați;
- Utilizarea cunoștințelor moderne pentru asigurarea eficienței economice și investiționale;
- Aplicarea principiului precauției în cazul informațiilor științifice incerte;
- Aplicarea principiului “poluatorul plătește”.

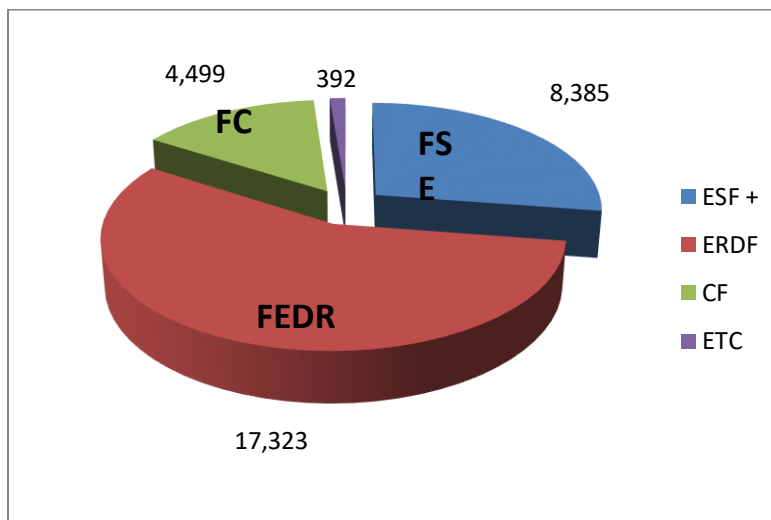
PRINCIPALELE CARACTERISTICI ALE NOULUI CADRU PENTRU POLITICA DE COEZIUNE 2021-2027

Concentrare tematica:

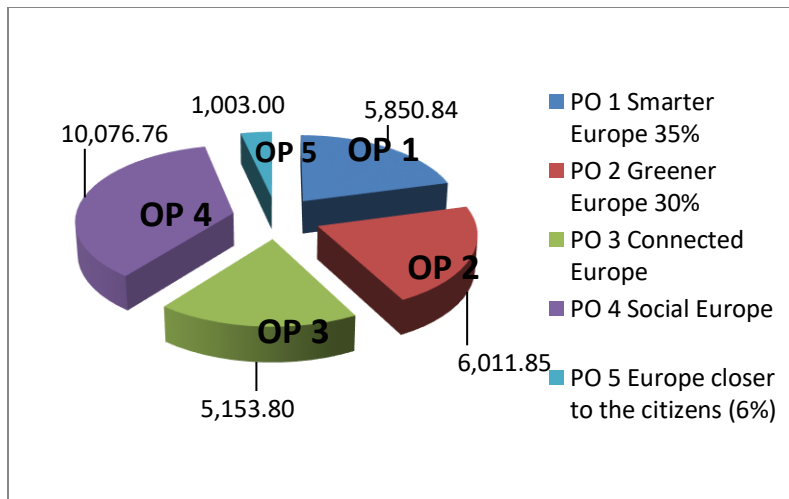
- 35% din FEDR pentru OP 1 (o Europa mai inteligenta)
- 30% din FEDR pentru OP 2 (o Europă mai verde)
- FEDR să contribuie cu 30% la obiectivele de schimbări climatice
- FC să contribuie cu 37% la obiectivele de schimbări climatice
- Min. 6% din FEDR pentru dezvoltare urbană
- 2% din FSE+ pentru susținerea materială a persoanelor cele mai defavorizate
- 25% din FSE+ pentru incluziune socială
- 10% din FSE+ pentru sprijinul pentru tinerii care nu au un loc de muncă

Alocarea Politicii de Coeziune 2021-2027

Propunerea actuala de alocare pentru Romania este de 30,60 miliarde euro, distribuita la nivel de fond astfel:



La nivel de obiectiv de politica, alocările estimative se prezinta astfel:



Conform Planului National Strategic 2021-2027 este structurat pe 3 obiective generale, impartite in 9 obiective specifice, astfel:

Obiectiv General 1: Promovarea unui sector agricol inteligent, rezilient si diversificat care sa asigure securitatea alimentara.

Obiectiv specific 1 – Sprijinirea veniturilor agricole viabile si a rezilientei in intreaga Uniune pentru sporirea securitatii alimentare.

RO dispune de un potential de dezvoltare important, dar insuficient utilizat, cu un nivel de dezvoltare scazut fata de media statelor membre ale Uniunii Europene. Cu o suprafata totala de 238.398 km² si o populatie de 19.476.713 locuitori inregistrata la nivelul anului 2018, Romania este pe locul 9 in UE28, dupa suprafata (5,33%).

Zonele rurale, reprezentative pentru Romania, au resurse substantiale de dezvoltare, spatiul rural avand o suprafata de 207.522 km² (87,1%). In 2018, populatia rurala reprezenta 8.995.201 (46,18%) din populatia Romaniei.

In Romania, venitul antreprenorial agricol a crescut constant, in perioada 2007-2018. Cu toate acestea, venitul antreprenorial agricol din Romania este foarte scazut comparativ cu media UE28, ceea ce claseaza RO pe penultimul loc intre tarile UE28.

Obiectiv specific 2 – Consolidarea orientarii catre piata si cresterea competitivitatii

In anul 2016, forta de munca din agricultura in exploatare din RO (3.422.030) echivala cu 1,59 mil. de Unitati Anuale de Munca (AWU), reprezentand 17,43% din total UE28.

Ocuparea fortei de munca in sectorul primar (activitati agricole, forestiere si piscicole) a scazut in ultimii 5 ani (de la 29,3% la 23%), cu mult sub media UE.

Obiectiv specific 3 – Imbunatatirea pozitiei fermierilor in lantul valoric

Ponderea valorii adaugate pentru producatorii primari din lantul alimentar a scazut in ultimii ani in Romania in favoarea distributiei de produse alimentare si a bauturilor si a serviciilor pentru consumatori.

Obiectiv general 2 – Consolidarea actiunilor de protejare a mediului si a celor impotriva schimbarilor climatice si contributia la obiectivele UE in materie de mediu si clima

Obiectiv specific 4 – Contributia la atenuarea si adaptarea la schimbarile climatice, precum si la energia durabila

Productia de energie regenerabila din agricultura in Romania a inregistrat o crestere de 66% in anul 2016, comparativ cu 2012, iar in silvicultura, aceasta a inregistrat o scadere de circa 6%, in timp ce la nivelul UE aceasta a avut o crestere de 12%. De asemenea, suprafata cultivata in ferme ecologice este inca redusa. In anul 2017, in RO doar 1,93% din suprafetele cultivate a fost cultivata in sistem ecologic.

Obiectiv specific 5 – Promovarea dezvoltarii durabile si a gestionarii eficiente a resurselor naturale, cum ar fi apa, solul si aerul

RO dispune de soluri de buna calitate amenintate de fenomene negative. Zona agricola este expusa riscului de eroziune a solului. La nivel national, ponderea zonei cu risc de eroziune a solului in anul 2012 a fost de 9,7% peste media la nivelul UE (6,7%). Romania este avansata in atingerea obiectivelor privind emisiile de NH₃ pentru anul 2021(-13% comparativ cu anul 2005).

Obiectiv specific 6 – Contributia la protejarea biodiversitatii, imbunatatirea serviciilor ecosistemice si conservarea habitatelor si a peisajelor

Mediul natural din Romania este caracterizat de o stare in general buna de conservare a resurselor naturale de sol si apa, prin varietatea peisajelor traditionale si printr-o remarcabila diversitate biologica. Procentul terenurilor

agricole din fondul funciar national, a inregistrat o usoara diminuare de 1,6%. Romania este una dintre cele mai importante tari din UE in ceea ce priveste diversitatea biologica, cu urmatoarea dispunere, cu cele mai multe regiuni bio-geografice: continentala (53% din suprafata tarii), alpina (23%), stepica (17%), panonoica (6%) si pontica (1%).

Obiectiv general 3 – Consolidarea structurii socio-economice a zonelor rurale

Obiectiv specific 7 – Atragerea si sustinerea tinerilor agricultori si facilitarea dezvoltarii afacerilor in zonele rurale

Un stimulent puternic ar putea fi sustinerea antreprenoriatului in special in cazul tinerilor, facilitarea accesului la informatii, precum si stabilirea unor masuri care sa tina cont de specificitatea acestei categorii de populatie.

Obiectiv specific 8 – Promovarea ocuparii fortei de munca, a cresterii, a incluziunii sociale si a dezvoltarii locale in zonele rurale, inclusiv a bioeconomiei si a silviculturii durabile

Dezvoltarea antreprenoriatului este insuficient reprezentata in zonele rurale. Accesul IMM-urilor la finantare reprezinta un element esential pentru cresterea competitivitatii in sectorul agricol si pentru stimularea initiativei antreprenoriale in spatiul rural.

Obiectiv specific 8 – Imbunatatirea raspunsului agriculturii UE la cerintele societatii privind alimentatia si sanatatea, inclusiv alimente sigure si nutritive, produse intr-un mod sustenabil, precum si deseuri si bunastarea animalelor

Se urmareste limitarea utilizarii antibioticelor in agricultura, utilizarea sustenabila a produselor pentru protectia plantelor.

OBIECTIV TRANSVERSAL

Promovarea cunoasterii si digitalizarii in agricultura

Educatie si formare profesionala:

Populatia rurala din Romania are un nivel de instruire scazut, ponderea cea mai mare a populatiei intre 25-64 de ani urmand doar gimnaziul. Cu privire la rata abandonului scolar, aceasta a ajuns la 16,4% in 2018. Atractivitatea scazuta a sectorului agricol si scaderea numarului de absolventi ai scolilor cu profil agricol

sunt factori ce au contribuit la scaderea nivelului de instruire a managerilor exploatatilor agricole.

Cercetare si inovare

Parteneriatul European pentru Inovare (PEI) este un instrument prin care se faciliteaza implementarea tehnologiilor inovative in fermele de pe teritoriul UE prin cooperarea dintre fermieri, cercetatori, procesatori, entitati publice si alti actori relevanti, in cadrul grupurilor operationale, in scopul rezolvarii problemelor din sectorul agricol prin intermediul solutiilor inovative.

Din punct de vedere juridic, în România, dezvoltarea regionala este reglementata de Legea 315/2004, publicata în Monitorul Oficial, partea I, nr. 577 din 29 iunie 2004. Prin aplicarea politicii de dezvoltare regionala se urmareste : impulsionearea si diversificarea activitatilor economice, stimularea investitiilor în domeniul privat, contributia la reducerea somajului si îmbunatatirea nivelului de trai. Pentru a putea fi implementata politica de dezvoltare regionala au fost înfiintate opt regiuni de dezvoltare (Nord Est, Sud Est, Sud Muntenia, Sud Vest Oltenia, Vest, Nord-Vest, Centru si Bucuresti-Ilfov).

Regiunea de Dezvoltare Sud Muntenia este formata din sapte judete : Arges, Calarasi, Dâmbovita, Giurgiu, Ialomita, Prahova si Teleorman.



Sursa <https://adrmuntenia.ro/planificare-regionala/static/2>

Arhitectura Programelor Operationale, Politica de Coeziune 2021-2027

Programe operaționale aferente implementării politicii de coeziune la nivel național:

- Programul Operațional Dezvoltare Durabilă (PODD)
- Programul Operațional Transport (POT)
- Programul Operațional Creștere Inteligentă și Digitalizare (POCID)
- Programul Operațional Sănătate (multifond) (POS)
- Programul Operațional Capital Uman (POCU)
- Programul Operațional Combaterea Sărăciei (POCS)
- Programele Operaționale Regionale – implementate la nivel de regiune (8 POR)
- Programul Operațional Asistență Tehnică (multifond) (POAT)
- Programul Operațional pentru Tranziție Echitabilă

Prioritati de investitii in cadrul PO Dezvoltare Durabila:

1. Tranziție energetică bazată pe eficiență energetică, emisii reduse, sisteme inteligente de energie, rețele și soluții de stocare (intervenții adresate mediului privat)
2. Dezvoltarea infrastructurii de apă și apă uzată și tranziția la o economie circulară
3. Protecția mediului prin conservarea biodiversității, asigurarea calității aerului și decontaminarea siturilor poluate
4. Promovarea adaptării la schimbările climatice, prevenirea și gestionarea riscurilor

Prioritati de investitii in cadrul PO Creștere Inteligenta si Digitalizare:

1. Creșterea competitivității economice prin cercetare și inovare
2. Dezvoltarea unei rețele de mari infrastructuri de CDI
3. Creșterea competitivității economice prin digitalizare
4. Dezvoltarea infrastructurii Broadband
5. Instrumente financiare pentru întreprinderi
6. Creșterea capacității administrative

Prioritati de investitii in cadrul PO Sanatate:

1. Servicii de asistență medicală primară, comunitară și servicii oferite în regim ambulatoriu

2. Servicii de recuperare, paliative și îngrijiri pe termen lung adaptate fenomenului demografic de îmbătrânire a populației și profilului epidemiologic al morbidității;
3. Creșterea eficacității sectorului medical prin investiții în infrastructură și servicii
4. Abordări inovative în cercetarea din domeniul medical
5. Informatizarea sistemului medical
6. Măsuri FSE care susțin cercetarea, informatizarea în sănătate și utilizare metode moderne de investigare, intervenție, tratament

Prioritati de investitii in cadrul PO Capital Uman:

1. Valorificarea potențialului tinerilor pe piața muncii
2. Prevenirea părăsirii timpurii a școlii și creșterea accesului și a participării grupurilor dezavantajate la educație și formare profesională
3. Creșterea calității și asigurarea echității în sistemul de educație și formare profesională
4. Adaptarea ofertei de educație și formare profesională la dinamica pieței muncii și la provocările inovării și progresului tehnologic
5. Creșterea accesibilității, atractivității și calității învățământului profesional și tehnic
6. Creșterea accesului pe piața muncii pentru toți
7. Antreprenoriat și economie socială
8. Susținerea reformelor pe piața muncii în acord cu dinamica pieței muncii

Prioritati de investitii in cadrul PO Combaterea Saraciei:

1. Dezvoltarea locală plasată sub responsabilitatea comunității (intervenții adresate grupurilor de acțiune locală)
2. Dezvoltare locală plasată sub responsabilitatea comunității
3. Comunități marginalizate
4. Reducerea disparităților între copiii în risc de sărăcie și/sau excluziune socială și ceilalți copii
5. Servicii pentru persoane vârstnice
6. Sprijin pentru persoanele cu dizabilități
7. Sprijin pentru grupuri vulnerabile
8. Ajutorarea persoanelor defavorizate

Prioritati de investitii in cadrul PO Regionale:

1. regiune competitivă prin inovare, digitalizare și întreprinderi dinamice (intervenții OP1 adresate mediului privat, organizațiilor CDI, parteneriate)
2. regiune cu orașe Smart
3. regiune cu orașe prietenoase cu mediul
4. Dezvoltarea sistemelor de încălzire centralizate
5. regiune accesibilă
6. regiune educata
7. regiune atractivă
8. Asistență tehnică

Regiunea Sud Muntenia cade sub incidența climatului temperat – continental, primind și influențe climatice de tranziție umede și de ariditate. Temperatura medie anuală se reduce gradual de la sud la nord, de la valori de peste 11 °C în lunca Dunării, sudul Bărăganului și Balta Ialomiței, ajungând până la temperaturi mai mici de 2°C în zonele muntoase.

Regimul hidric prezintă mari contraste pe întreg teritoriul regiunii atât din punct de vedere cantitativ, cât și din punct de vedere al repartiției teritoriale. Astfel, procesele pluvio-genetice sunt dependente de multitudinea caracteristicilor locale ale suprafețelor adiacente și subadiacente.

Regiunea Sud Muntenia este pe locul 2 la nivel național în ceea ce privește vulnerabilitatea la schimbările climatice, conform studiului „Regiuni 2020” elaborat de Comisia Europeană în anul 2008, acest aspect influențând direct clima, printr-o creștere a temperaturilor medii înregistrate la nivelul solului.

În Regiunea Sud Muntenia diversitatea formelor de relief, structura geologică și altitudinea oferă condiții deosebit de variate, cuprinzând specii rare sau pe cale de dispariție și protejate prin lege. Totodată, pe teritoriul regiunii se găsesc un număr de 72 arii naturale protejate, care contribuie atât la conservarea biodiversității, cât și la dezvoltarea de activități recreative și turistice.

Rețeaua hidrografică a Regiunii Sud Muntenia este bine reprezentată teritorial, fiind constituită din ape de suprafață și ape subterane. De o importanță deosebită pentru regiune este și prezența fluviului Dunărea ale cărui caracteristici naturale au o mare influență asupra tuturor elementelor naturale și socio-economice ale regiunii.

Relieful variat și factorii pedologici au favorizat dezvoltarea tuturor acelor clase de soluri definite în Sistemul Român de Taxonomie a Solurilor,

asigurându-se astfel și o calitate superioară a solului. Fertilitatea ridicată a solului din regiune face ca necesitatea desfășurării de lucrări ameliorative să nu fie necesară decât într-o proporție mică.

In strategia de dezvoltare durabila a Romaniei « Orizont 2025 » se precizeaza ca Romania va promova o agricultura cu un rol multifunctional si cu influenta dominanta in spatiul rural. Se subliniaza ca acesta trebuie sa devina un sector competitiv care poate sa faca fata gradual pietei europene si in care sa se practice metode de productie care sa protejeze mediul si sa fie capabil sa furnizeze produse de calitate si sigure pentru hrana populatiei si a animalelor.

Strategia precizeaza si obiectivele dezvoltarii durabile si complexe a spatiului rural:

- dezvoltarea unei agriculturi performante in vederea cresterii nivelului economic si social al spatiului rural si asigurarea unei dezvoltari echilibrate in functie de potentialul agricol (si nu numai) al fiecarei zone;
- asigurarea unei infrastructuri complexe, integrate, capabile sa sprijine dezvoltarea multifunctionala a sectorului sectorului agroalimentar din spatiul rural;
- diversificarea activitatilor agricole si non-agricole, dezvoltarea serviciilor in spatiul rural in vederea cresterii timpului de lucru si a prevenirii migratiei populatiei rurale, in special a tinerilor si a femeilor;
- sprijinirea agriculturii ecologice si a masurilor de protejare si ocrotire a mediului inconjurator si de pastrare a ambientului natural;
- cresterea veniturilor si nivelului de trai al populatiei rurale ;

Din rapoartele UE despre competitivitate rezultă că pentru a crea avantaje competitive la nivel național este tot mai evident rolul factorilor locali și ai inițiativei economice. În determinarea indicelui de competitivitate regională în România la nivelul fiecăreia din cele 8 regiuni în 2019, Comisia Europeană a utilizat indicatori economici, sociali și tehnologici, prin evaluarea a trei dimensiuni:

- de bază (instituții, stabilitate macroeconomică, infrastructură, sănătate, educație de bază),
- eficiență (educație superioară și pe parcursul vieții, piața forței de muncă, dimensiunea pieței),
- inovare (pregătire tehnologică, complexitatea afacerilor, inovare).

Regiunea Sud Muntenia, din care face parte și județul Dâmbovița, este situată pe locul 4 din punct de vedere al indicelui de competitivitate în clasamentul celor 8 regiuni de dezvoltare ale României, datele fiind prezentate și în tabelul de mai jos. Totuși, de remarcat este faptul că regiunea are un nivel foarte slab de dezvoltare.

Indicele de competitivitate regionala pentru Romania :

Regiune/Indicator	Loc ocupat in clasament in functie de Indicele de competitivitate regionala	Nivel de dezvoltare (1 – cel mai slab nivel; 5-cel mai dezvoltat nivel)
Bucuresti-Ilfov	151/268	5
Vest	238/268	2
Nord-Vest	246/268	2
Sud - Muntenia	247/268	1
Centru	249/268	2
Sud – Vest	254/268	1
Nord – Est	257/268	1
Sud-Est	267/268	1

Conform Strategiei de Dezvoltare Durabilă a Județului Dâmbovița, principalele direcții și obiective de dezvoltare ale județului sunt:

1. Asigurarea accesului populației județului Dâmbovița la servicii publice de calitate.

Obiectivul 1.1 Infrastructura și serviciile de transport

Obiectivul 1.2 Asigurarea accesului egal la servicii medicale, sociale și culturale.

Obiectivul 1.3 Creșterea accesului populației județului Dâmbovița la infrastructura și serviciile de protecție și conservare a mediului.

2. Dezvoltarea economică a județului Dâmbovița

Obiectivul 2.1. Dezvoltarea agriculturii Dâmbovițene.

Obiectivul 2.2. Valorificarea potențialului local pentru dezvoltarea turismului și diversificarea economiei locale.

Obiectivul nr. 2.3. Crearea cadrului necesar pentru dezvoltarea economică durabilă a județului Dâmbovița.

3. Dezvoltarea capacității administrative

3.1. Întărirea capacității comunităților locale de a genera și gestiona dezvoltarea.

3.2. Îmbunătățirea managementului resurselor umane în administrația publică județeană.

- 3.3. Creșterea calității și accesibilității serviciilor publice, oferite de către administrația publică județeană
- 3.4. Creșterea transparenței, integrității și responsabilității la nivelul administrației publice județene.
- 3.5. Reducerea poverii administrative pentru mediul de afaceri și cetățenii județului Dâmbovița;
- 3.6. Sprijinirea activității formelor asociative dintre unitățile administrației publice locale sau dintre acestea și mediul privat, pentru întărirea capacității acestora.

Sursa: http://ec.europa/europe2020/pdf/targets_ro.pdf
http://www.cjd.ro/fisiere/cjd/anunturi/291214/DB_Strategia%20de%dezvoltare%20Odurabila

În județul Dâmbovița structurile de tip asociativ cu implicare în dezvoltare sunt grupuri de acțiune locală și asociații. Grupul de Acțiune Locală (GAL) este o formă de parteneriat constituit într-un teritoriu, în special rural, ce reunește reprezentanți ai sectoarelor public, privat și ai societății civile. Este creat cu scopul de a implementa metodele LEADER (Liaison Entre Actions de Developpment de l'Economie Rurale), inițiative comunitare ale Uniunii Europene, apărute cu ocazia reformei Fondurilor structurale din 1989. Programul LEADER reprezintă o abordare care oferă noi oportunități de dezvoltare rurală punând bazele identificării nevoilor locale, întăririi capacității de dezvoltare și implementării strategiilor locale de dezvoltare în vederea conservării patrimoniului rural și cultural, dezvoltării mediului economic și îmbunătățirii abilităților organizatorice ale comunităților locale. Schimbările din sectorul agricol, ca rezultat al reformei Politicii Agricole Comune, creșterea cererii consumatorilor, presiunile asupra mediului înconjurător, răspândirea rapidă a noilor tehnologii, îmbătrânirea populației și depopularea rurală sunt numai o parte din factorii care afectează zona rurală și care solicită implementarea unui program orientat spre construirea de parteneriate public-private și valorificarea resurselor locale (fizice, umane și financiare) pentru elaborarea și punerea în practică a unor strategii de dezvoltare locală. GAL-ul poate să joace un rol important pentru evoluția turismului din spațiul rural, pentru că are deja coagulat un număr de entități care, prin reprezentanții lor pot implementa proiecte viabile, cu efecte vizibile. Comuna Razvad face parte din GAL Arcul Târgoviștei alături de Cobia, Comișani, Dragomirești, Glodeni, Ludești, Ocnîța, Ulmi, Valea Mare (jud. Dâmbovița), Dobrești (jud. Argeș).

STRATEGIA DE DEZVOLTARE A COMUNEI RAZVAD PENTRU PERIOADA 2021-2027
VARIANTA CONSULTATIVA

Surse : http://ec.europa.eu/europe2020/pdf/targets_ro.pdf

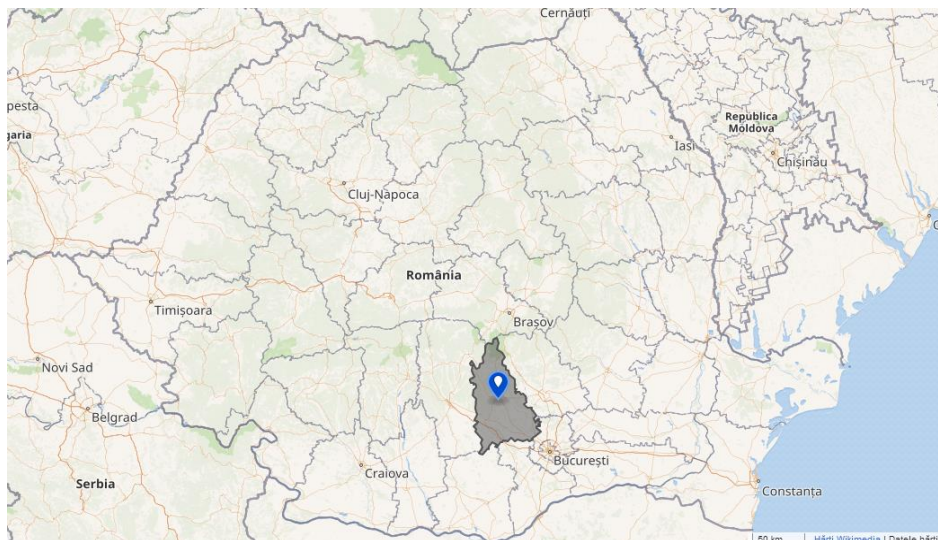
http://europedirectbucuresti.iier.ro/wpcontent/uploads/brosura_europa_2020_8mb.pdf

http://europa.eu/rapid/press-release_IP-15-5180_ro.htm

http://www.cjd.ro/fisiere/cjd/anunturi/291214/DB_Strategia%20de%20dezvoltare%20durabila_varianta%20%20actualizata_ianuarie%202015.pdf

4. Situatia actuala a sistemului socio-economic si a capitalului natural al Judetului Dâmbovița.

Situat în partea de sud a Carpaților Meridionali, în zona de contact a Câmpiei Române cu Subcarpații Munteniei, județul Dâmbovița are un relief variat ce se desfășoară în trepte: la nord se înalță Munții Bucegi și Leaota, cărora le urmează spre sud zona dealurilor Subcarpaților Munteniei, platforma Cândești, în continuare, Câmpia înaltă a Târgoviștei și Câmpia Titu. Se învecinează la vest cu județul Argeș, la est cu județul Prahova, la sud-est cu județul Ilfov, la sud cu județele Giurgiu și Teleorman și la nord cu județul Brașov.



(https://ro.wikipedia.org/wiki/List%C4%83_de_comune_din_jude%C8%9Bul_D%C3%A2mbovi%C8%9Ba#/media/Fișier:Dambovita.png)

Teritoriul este dispus pe trei trepte de relief alcătuite din munți (9 %), dealuri (41 %) și câmpii (50 %), care se succed de la nord spre sud pe o diferență de nivel de cca. 2.400. Relieful județului Dâmbovița prezintă o mare diversitate peisajistică, de la câmpia joasă până la cele mai înalte varfuri ale Munților Bucegi. Amprenta factorilor geologici se reflectă în treptele de relief, cea mai veche și mai înaltă unitate

de relief fiind formată din munții Leaota și Bucegi și este situată în partea de nord a județului. Primul masiv, fiind alcătuit din șisturi cristaline, se deosebește ca morfologie de Munții Bucegi, în a căror alcătuire predomină calcarele, gresiile și conglomeratele.

Cea de-a doua treaptă de relief este alcătuită din Subcarpați care sunt alcătuiți din depozite paleogene la nord și neogene la sud și ocupă 23 % din suprafața județului. Din punct de vedere Geologic, aproape toată gama formațiunilor este cutată într-o succesiune latitudinală de sinclinale și anticlinale puternic faliat. Nota dominantă a reliefului o dau fenomenele de alunecare și de eroziune torențială, care scot din circuitul agricol suprafețe apreciabile de teren.

Cea mai joasă și cea mai tânără treaptă de relief o reprezintă câmpiile care ocupă peste 50 % din suprafața județului. Se constată prezența unei cuverturi de pietrișuri de grosimi variabile peste care stau depozite leosoide sau de luncă, și, în condiții specifice de climă și vegetație, pe aceste depozite s-au format cele mai fertile soluri din județ.

Rețeaua hidrografică a județului aparține unor sisteme hidrografice distincte: cel al Ialomiței, în jumătatea de nord – est și cel al Argeșului în jumătatea de sud – vest. Densitatea rețelei de râuri variază între 0,5 și 0,8 km / km² în zona montană, între 0,3 și 0,5 km / km² în zona Subcarpatică și între 0,3 și 0,4 km / km² în zona joasă. Rețeaua hidrografică din județul Dâmbovița, factor determinant al turismului, aparține la două sisteme hidrografice distincte și anume: cel al Ialomiței și cel al Argeșului. Lacurile sunt relativ slab reprezentate pe teritoriul județului Dâmbovița. În câmpie, sunt amenajate o serie de iazuri și heleștee (Nucet, Comișani, Bungetu, Băleni) de importanță locală. În bazinul superior al Ialomiței, în amonte de Cheile Orzei, se află lacurile de acumulare Bolboci și Scropoasa, care deservesc uzinele hidrocentralelor de la Doicești și Moreni.

Lacul Bolboci este unul din cele mai spectaculoase lacuri artificiale din România, important punct de plecare către numeroase trasee turistice. Mai este denumit „Marea din Bucegi” și este situat între Cheile Tătarului și Cheile Zănoagei. Un eveniment de atracție important este „Ziua Lacului Bolboci” din luna august prilej pentru promovarea poveștilor locale, a costumelor populare și a competițiilor sportive. Lacul Scropoasa este un lac de baraj artificial, amenajat în anul 1929 cu o suprafață de aproape 6 ha. În zona Pucioasa există un lac de acumulare, având în aval o păstrăvărie și funcție turistică. Lacul Pucioasa, important obiectiv turistic al

județului Dâmbovița a fost amenajat în anul 1974, la o altitudine de circa 400 metri, în scop de acumulare a apei ce curge pe râul Ialomița.

Resursele de apă se înscriu cu un potențial ridicat, atât prin peisajul creat, cât mai ales, prin posibilitățile pe care le oferă pentru practicarea pescuitului sportiv, plajă, etc

Râul Ialomița izvorăște de pe versantul sudic al masivului Bucegi și părăsește teritoriul județului în amonte de confluența cu râul Cricovul Dulce, având o suprafață de bazin de 1.208 km² și o lungime de 132 km.

Râul Argeș ale cărui izvoare se găsesc pe versanții sudici ai munților Făgăraș, străbate județul pe o lungime de 47 km, la intrarea în județ având o suprafață de bazin de 3.590 km² și respectiv lungimea de 177 km. Cel mai important afluent al Argeșului este Dâmbovița care are la intrarea în județ o suprafață de bazin de 636 km² și o lungime de 157 km, confluența cu Argeșul este în afara județului Dâmbovița.

În câmpie, sunt amenajate o serie de iazuri și heleștee (Nucet, Comișani, Bungetu, Băleni) de importanță locală. În bazinul superior al Ialomiței se află lacurile de acumulare Bolboci și Scropoasa, care deservește uzinele hidrocentralelor de la Doicești și Moreni. În zona Pucioasa există un lac de acumulare, având în aval o păstrăvărie și funcție turistică.

Legat de apele subterane, rezervele de ape subterane din județul Dâmbovița depind atât de gradul de permeabilitate, cât și de grosimea și extensiunea rocilor care le înmagazinează. Rocile compacte din zona montană sunt în general impermeabile pentru o bună parte a munților Leaota și Bucegi. Totuși, abundența și permanența izvoarelor dovedește existența apelor freatice, dar acestea sunt acumulate în depozitele de pantă și de la baza versanților.

Căi de acces in judetul Dâmbovița :

A1 (E 60): București – Pitești; DN 7: București – Găești – Pitești – Râmnicu Vâlcea – Sibiu – Arad; DN 71: Târgoviște – Sinaia; DN 72 :Găești – Târgoviște – Ploiești;

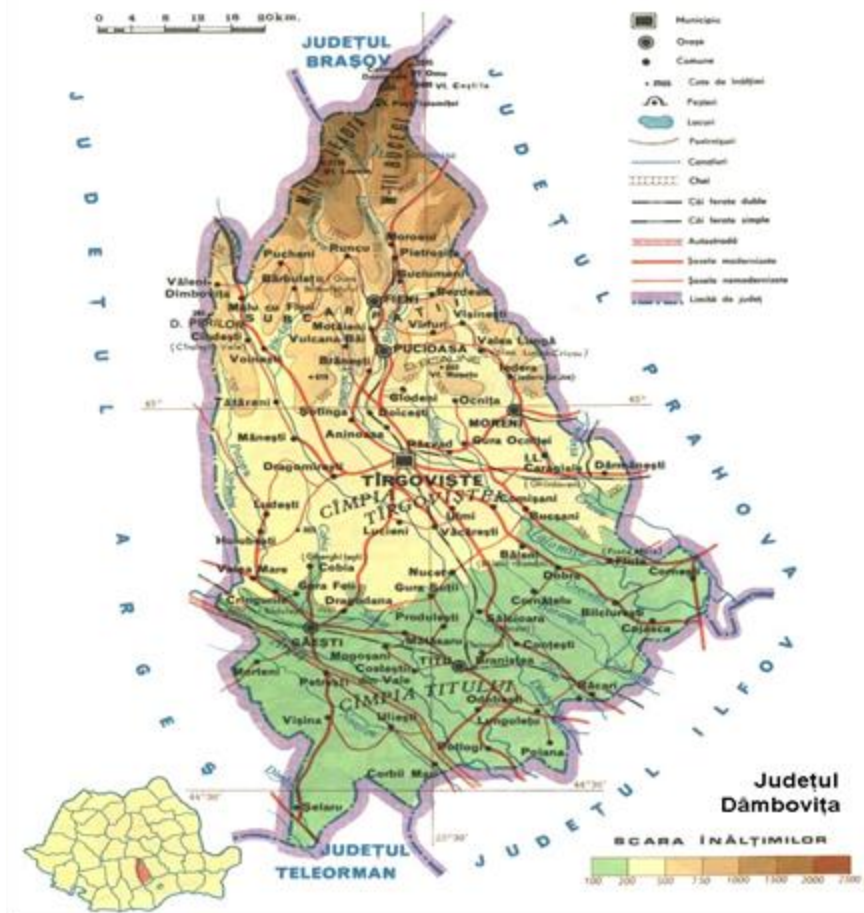
DN 72 A: Târgoviște – Câmpulung Muscel; DN 61: Găești – Ghimpați; DJ 101 A: Limita Jud. Ilfov – Movila – Ciocănari – Limita Jud. Prahova: Lungime = 4,600 km; DJ 101 B: Luciana (1A) – Ungureni – Răzvad – Movila – Limta Jud. Ilfov: Lungime = 8.000 km; DJ 101 G: Limita Jud. Prahova – Crivățu – Cătunu (DN

1 A): Lungime = 6,100 km; DJ 401 A: Limita Jud. Giurgiu – Potlogi – Zidurile - Crovu – Mitulești – Mărunțișu – Tomșani – Coteștii din Vale – Puțu cu Salcia – Poroinica – Mogoșani – Chirca - DN 7 (Merii): Lungime = 35,130 km; DJ 503: Limita Jud. Teleorman - Șelaru – Fierbinți – Limita Jud. Argeș: Lungime = 10,930 km; DJ 601 A: Limita Jud. Giurgiu – Brezoaia – Brezoaiele – Slobozia Moară – Răcari (DN 71): Lungime = 12,561 km; DJ 611: Limita Jud. Teleorman – Glogoveanu – Fierbinți – Vișina – Broșteni – Petrești (DN 61): Lungime = 24,514 km; DJ 659: Limita Jud. Argeș - DJ 503 (Șelaru): Lungime = 3,129 km; DJ 701: Dobra (DJ 711) Cornățelu – Bolovani – Moara Nouă – Brăniștea – Titu – Sălcuța – Odobești – Crovu – Ungureni – Corbii Mari – Vadu Stanchii – Limita Jud. Teleorman: Lungime = 42, 340 km; DJ 702: Limita Jud. Argeș - Cândești Deal – Cândești Deal (DJ 702 B): Lungime = 9,300 km; DJ 702 C: Limita Jud. Argeș - Scheiu: Lungime = 2,900 km; DJ 711 A: DJ 711 (Bilciurești) – Săbiești – Colacu – Ghergheni – Serdanu – Pitaru – Potlogi – Corbii Mari (DJ 701): Lungime = 40,700 km; DJ 713: Limita Jud. Prahova – Cabana Cuibul Dorului - Șeua Dichiului – Limita Jud. Prahova: Lungimea = 5,700 km; DJ 720 D: Limita Jud. Prahova – Mărginenii de Sus – Dărmănești: Lungime = 2,800 km;

Județul Dâmbovița are cea de-a patra densitate de rețele de drumuri din România cu 46,1 km la 100 km² . Rețelele de căi ferate au o densitate de 2,4 km la 100 km² , situându-se sub media națională de 4,5 km la 100 km².

Județul Dâmbovița este unul dintre cele mai mici județe din țară, cu o suprafață de 4056 km² și reprezintă 1,7% din teritoriul țării, situându-se ca întindere pe locul 37 între județele țării. Din această suprafață 61,1% este reprezentată de terenurile agricole (iar în cadrul acesteia 70,7% arabil, 17,2% pășuni, 8,1% fânețe, 3,9% livezi și pepiniere pomicole și 0,1% vii și pepiniere viticole), 29,9% păduri și alte terenuri cu vegetație forestieră și 9,0% alte terenuri.

STRATEGIA DE DEZVOLTARE A COMUNEI RAZVAD PENTRU PERIOADA 2021-2027
VARIANTA CONSULTATIVA



Reședința județului este municipiul Târgoviște (92073 locuitori la 1 iulie 2018) Târgoviște a devenit capitala istorică a regiunii Valahia, în timpul perioadei feudale, când între 1386 și 1418, Mircea cel Bătrân a stabilit reședința sa domnească aici. Târgoviște a continuat să fie principala cetate de scaun ducând o politică de independență sub domnia lui Vlad Țepeș, Radu cel Mare, Neagoe Basarab, Radu de la Afumați, Petru Cerel. În 1660, din ordinul turcilor se distruge Curtea Domnească, iar Bucureștiul devine noua capitală a Regiunii.

În proporție de cca. 80% clima județului Dâmbovița aparține sectorului cu climă continentală (50% ținutului climatic al Câmpiei Române și 30% ținutului climatic al Subcarpaților) și în proporție de cca. 20% sectorului de climă continental-moderată (ținuturile climatice ale munților mijlocii și înalți). Temperatura medie anuală variază între 0 - 3 grade C în sectorul montan și 10 – 15 grade C în sectorul de câmpie. Cantitățile medii anuale de precipitații se înscriu între valorile de 300 – 1400 mm (de la sud la nord). Clima de câmpie se caracterizează prin veri foarte calde, cu precipitații moderate și ierni nu foarte reci, rareori cu viscol și intervale de încălzire frecvente. Sectorul cu climă continental – moderată se caracterizează prin

verile răcoroase, cu precipitații abundente și ierni foarte reci, cu viscole frecvente. Analiza elementelor meteorologice evidențiază faptul că turismul itinerant, alpinismul, drumeția beneficiază de condiții optime de desfășurare în intervalul august – octombrie, lunile noiembrie – aprilie fiind favorabile sporturilor de iarnă, iar intervalul iunie – septembrie pentru helio și aeroterapie.

Resursele naturale ale județului Dâmbovița sunt variate: zăcămintele de țiței și gaze naturale, cărbune (lignit), zăcăminte nemetalifere de sulf. Rocile utile și materialele de construcție sunt, de asemenea, variate: argile, marne, calcare, gresie, nisipuri și pietrișuri. În Pucioasa, se regăsesc izvoare minerale sulfuroase-cloruro-sodice, sulfatate și bicarbonate care sunt o categorie aparte a bogățiilor subsolului cu valențe pentru tratamente medicale.

Terenurile ocupate cu păduri și vegetație forestieră dețin 29,9% din suprafața județului și reprezintă o sursă importantă de masă lemnoasă și un mediu propice pentru fauna de interes cinegetic și nu numai (cocoșul de munte, capra neagră, râsul, etc.).

La 1 iulie 2018, populația județului după domiciliu era de 522770 locuitori, din care 31,8% populație urbană și 68,2% populație rurală (locul 17 în cadrul țării, cu 2,4%). Densitatea medie a populației la nivelul județului este de 128,9 locuitori/km² (superioară mediei naționale, locul 5 în ierarhia județelor țării). Conform recensământului din 2011, din punct de vedere etnic predomină românii (90,6%), iar după religie ortodocșii (92,9%).

Economia județului este complexă, industria prelucrătoare deține ponderea predominantă în producția industrială a județului cu activități preponderente în fabricarea de echipamente electrice, industria metalurgică, construcții metalice, fabricarea materialelor de construcție și a altor produse din minerale nemetalice, industria textilă și de confecții, industria chimică, industria alimentară.

Conform datelor prezentate pe site-ul Consiliului Județean Dâmbovița, economia județului se bazează pe un sector industrial diversificat, a cărei contribuție la valoarea adăugată brută a județului este de aproximativ 29% anual. Principalele ramuri sunt industria metalurgică (32%), industria de mașini și echipamente (21,6%), industria extractivă de petrol și gaze naturale (9,4%) și de minerale nemetalice (7,8%), industria alimentară (3,6%) și chimică (1,9%), alte ramuri industriale (22,4%). Din numărul total al societăților comerciale active (peste 6.000), mai mult de 40,5% funcționează în comerț, cca 12,6% în industrie, cca 36,1% în servicii și peste 10,8% în construcții.

Începând cu anul 2000, activitatea economică a județului Dâmbovița a cunoscut o creștere constantă, înregistrând o creștere de la 1.452,9 milioane de RON în 2000 la aproximativ 11.787,6 milioane RON în 2013 (o creștere de 811,3%). Singură perioadă în care această evoluție pozitivă a suferit o abatere de la trend, a constituit-o perioada în care economia națională a fost afectată negativ de criza economico-financiară din 2008-2009. Criza s-a materializat în județul Dâmbovița printr-o serie de canale de transmisie a șocurilor economice externe: (1) scăderea cererii externe și implicit a exporturilor către țările aflate în criză; (2) reducerea investițiilor străine directe; (3) reducerea creditării; (4) scăderea remitențelor transmise de muncitorii români din străinătate ș.a.

Privit însă dintr-o perspectivă comparativă, se observă faptul că economia județului Dâmbovița nu este la fel de dezvoltată precum cea a județelor vecine Argeș sau Prahova în ceea ce privește nivelul Produsului Intern Brut în valoare absolută. De asemenea se observă că județele Prahova și Argeș produc peste jumătate din bunurile și serviciile de la nivelul Regiunii Sud-Muntenia. Acest decalaj dintre județele fruntașe și Dâmbovița este unul evident în ciuda faptului că există caracteristici relativ similare în materie de populație, dimensiune, resurse naturale și proximitate față de Municipiul București. Un minus pentru județul Dâmbovița reprezintă însă infrastructura de transport mai puțin dezvoltată comparativ cu cea a județelor vecine. Lipsa unei autostrăzi⁴ care să traverseze județul determină localizarea investițiilor străine directe în județele alăturate ca urmare a costurilor logistice mai reduse, dar și ca urmare a faptului că în cadrul acestor județe există anumite clustere de competitivitate în sectorul auto (Argeș) și cel energetic (Prahova).

Volumul activității economice, la nivelul anului 2015 este susținut de 6643 firme active fiscal care au realizat o cifră de afaceri netă de 11,1 miliarde lei și un profit net de 537 milioane lei (conform datelor obținute cu portalul www.termene.ro, secțiunea listă firme/analize și studii per județe și coduri CAEN).

După mărime, firmele active fiscal se încadrează pe categorii astfel: 6173 micro, 427 mică și 43 mare mijlocie.

După forma de organizare juridică 6391 sunt SRL, 67 S.A., iar restul au o altă formă de organizare.

Cu același portal în secțiunea listă firme selecție firme, cu criteriul ales cifra de afaceri mai mare de 100 milioane, a rezultat o listă firme cu 9 poziții iar pentru cifra de afaceri mai mare de 200 milioane lei a rezultat o listă firme cu 4 poziții.

Primele 3 poziții sunt ocupate astfel:

Artic SA cu cifra de afaceri netă de 1784 milioane și 2942 angajați ;

ASO Cromsteel SA 340 milioane și 530 angajați;

Central Moreni 236 milioane și 183 angajați (cod CAEN 4639) comerț cu ridicată.

Pentru profitul net realizat mai mare de 10 milioane lei rezultatul a fost o listă firme 4 poziții, top 3 listă firme arătând astfel:

Artic S.A profit net 139 milioane;

Nimet SRL 14,9 milioane lei(cod CAEN 2511 construcții metalice și părți construcții metalice);

Sun Garden Management 10,6 milioane (confecții).

Raportat la numărul de angajați pentru criteriu angajați mai mulți de 500 a rezultat o listă firme cu 7 poziții, primele 3 locuri fiind ocupate astfel:

Artic S.A 2942 angajați;

Sun Gardrn Management 1096 angajați;

Otel Inox 699 angajați.

Productia agricola este reprezentată în principal de cultura vegetală (80,2%) și de creșterea animalelor (19,7%). Producția vegetală este orientată spre cultura cerealelor boabe, cartofilor, legumelor și fructelor. Județul Dâmbovița se află în categoria marilor producători ai țării prin producțiile obținute la fructe, legume și cartofi. În anul 2018 județul Dâmbovița a exportat 7,7% din producția de legume a țării (293,7 mii tone, locul 1 pe țară); 9,0% din producția de fructe (162,5 mii tone, locul 1 pe țară); 6,3% din producția de cartofi (191,4 mii tone, locul 4 pe țară). La producția animală, Dâmbovița ocupă locul 1 în ierarhia județelor, la producția de ouă (300 milioane bucăți), locul 19 la producția totală de carne (29216 tone greutate în viu).

Județul Dâmbovița constituie o zona turistică remarcabilă datorită numeroaselor vestigii ale trecutului istoric, tradiții culturale a unor monumente de artă de o valoare considerabilă, și frumusețea văilor Dâmboviței si Ialomiței, cu

numeroasele forme carstice (Peștera Ialomicioara, Cheile Zănoagei, Cheile Tătarului, etc.) și masivele Leaota și Bucegi.



(https://www.reddit.com/r/RoHiking/comments/c5wtya/pe_valea_ialomi%C5%A3ei_bucegi/)

Datorită dispunerii județului pe cele trei trepte de relief, cadrul vegetal este bogat în păduri de stejar, formate din specii de stejar termofil: cerul și garnița, păduri de foioase și păduri de molid alcătuite din molidișuri ce alternează cu pajiști montane de păiuș roșu. Etajele subalpin și alpin sunt reduse spațial, fiind constituite din tufișuri pitice, pernițe de plante secundare și pajiști subalpine ce alternează cu tufișuri de smârdar, jneapăn, anin de munte și ienupăr și pajiști de stâncărie.

Potrivit Legii nr.5/2000 privind aprobarea Planului de amenajare a teritoriului național – Secțiunea a III-a – Zone protejate, în județul Dâmbovița, zonele naturale protejate de interes național apare: Parcul Natural Bucegi (sectorul dâmbovițean) la care se adaugă 11 rezervații naturale din care 10 sunt constituite în fond forestier aflându-se pe teritoriul comunei Moroeni și una, Izvoarele de la Corbii Ciungi, situată pe teritoriul comunei Corbii Mari. De asemenea, pe teritoriul comunelor Vișina și Petrești, în Lunca Neajlovului, se află Rezervația naturală de narcise, de interes național, inclusă în HG 2151/2004 privind instituirea regimului de arie naturală protejată pentru noi zone.

Conform datelor statistice, județul Dâmbovița avea înregistrate, în data de 11 octombrie 2019, 87 de structuri de primire turistice cu funcțiuni de alimentație publică clasificate, adică 1,03% din cele 8385 de unități înregistrate pe tot teritoriul țării, respectiv 11,79% din cele 738 de unități existente în Regiunea de dezvoltare

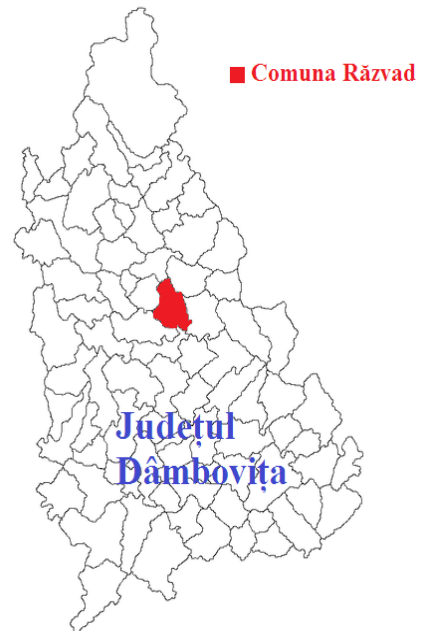
Sud-Muntenia, ceea ce înseamnă că cele mai multe unități de cazare din județ oferă și servicii de alimentație, unele având înregistrate două tipuri diferite de structuri la aceeași locație (de exemplu, bar și restaurant).

5. Situația actuală a sistemului socio-economic și a capitalului natural al Comunei Răzvad.

5.1. LOCALIZARE, ACCESIBILITATE ȘI STRUCTURĂ ADMINISTRATIVĂ

Comuna Răzvad este situată în partea centrală a județului Dâmbovița, încadrându-se între coordonatele geografice de 44° 56' 53" latitudine nordică și 25° 30' 23" longitudine estică, la o distanță de 7 km de municipiul Târgoviște, reședința de județ.

Suprafața comunei Răzvad este de 41,86 km², respectiv 4186 ha, din care: terenuri arabile (1556 ha – 37,17 %), pășuni și fânețe (844 ha – 20,16%), vii și livezi (207 ha – 7,10%), păduri (1057 ha -25,25%), alte categorii (432 ha – 10,32%).



VECINII COMUNEI RĂZVAD

- comuna Ocnîța care se află în partea de nord și nord – est ;
- comuna Gura Ocnîței care se află în partea de est;
- comuna Ulmi (satul Nisipuri) care se află în partea de sud;
- municipiul Târgoviște (Matei Voievod) în partea de sud și sud – vest;
- comuna Aninoasa în partea de vest și nord – vest.

De la V la S, Comuna Răzvad este grănițuit la S de râul Ialomița, pe o distanță de cca. 10 km de la vechiul pod Mihai Bravu , până la confluența pârâului Răzvădeanca cu râul Ialomița, în zona de interferență a satului Săcuieni cu comuna Bucșani. La N, din dreptul Mănăstirii Dealu, Valea Reșca, pârâul Slănic (Ocnîța) care va face joncțiunea cu pârâul Răzvădeanca I, apoi, cu râul Ialomița.

CĂI DE ACCES:

- DN 72 Găești – Ploiești, care străbate comuna pe direcția est - vest;
- DJ 720 Răzvad – Moreni, care traversează comuna pe direcția est – vest;
- DJ 720 B Ulmi (DN 71) – Nisipuri – Gura Ocniței;
- DJ 719 Târgoviște – Valea Voievozilor;
- DC 16 dintre DN 72 din dreptul satului Răzvad până în satul Gorgota.

Accesul feroviar:

- CF Târgoviște – Ploiești cu stație la halta Răzvad.

Distanța către municipiile și orașele din județul Dâmbovița:

- Târgoviște 7 km
- Moreni 13 km
- Pucioasa 26 km
- Titu 35 km
- Fieni 32 km
- Găești 37 km
- Răcari 233 km

Distanța față de orașe importante ale țării:

- Ploiești 42 km
- București 79 km
- Brașov 118 km
- Craiova 198 km
- Brăila 214 km
- Târgu Mureș 290 km
- Constanța 327 km
- Piatra Neamț 351 km
- Hunedoara 375 km
- Cluj – Napoca 419 km
- Suceava 438 km

STRUCTURA ADMINISTRATIVĂ

La sfârșitul secolului al XIX-lea, comuna Răzvad făcea parte din plasa Dealu-Dâmbovița a județului Dâmbovița și era formată din satele Răzvalu de Jos, Răzvalu

de Sus și Gorgoteni, cu o populație de 2457 locuitori. În comună funcționau două biserici, o școală și două mori de apă.

În anul 1925, comuna avea aceeași compoziție însă era inclusă în plasa Târgoviște a aceluiași județ, populația ei fiind de 5020 de locuitori.^[7] În 1931, comuna a fost separată în două, comuna Răzvalu de Sus și comuna Răzvalu de Jos, ultima incluzând și satul Ochiuri.

În 1950, comunele au fost incluse în raionul Târgoviște al regiunii Prahova și apoi (după 1952) al regiunii Ploiești și la un moment dat au fost unite din nou, sub numele de *Răzvalu de Jos*. În 1968, comuna Răzvalu de Jos a revenit la județul Dâmbovița, reînființat, și a primit numele de *Răzvad*, cele două sate fiind comasate și ele într-unul singur cu acest nume; comuna a căpătat atunci componența actuală.

Din punct de vedere administrativ, satele componente ale comunei Răzvad sunt:

- Resedința comunei, localitatea Răzvad, se dezvoltă pe de-a lungul DN 72 și pe văile ce formează pârâul Răzvădeanca;
- satul Valea Voievozilor, dezvoltat pe terasele și pe zona de versant de pe partea stângă a râului Ialomîța, cât și de-a lungul văii Voievozilor și a afluenților acesteia;
- satul Gorgota, situat în zona depresionară a pârâului Slănic și pe versanți.

RĂZVAD – după o tradiție locală, numele satului evocă un loc de trecere, subliniind importanța drumurilor ce treceau pe aici. Răzvad este unul din cele mai vechi sate ale județului, fiind amintit la 17.XI.1431 când Alexandru Vodă Aldea îl daruie ctitoriei sale de la Dealu, scutindu-l de dări; documentul precizează că satul era „langă mănăstire, sub deal” sub deal. Este posibil că la sfârșitul sec.XV să fi existat 2 sate cu numele Răzvad, deoarece la 06.10.1499 jupanița Stana avea o parte din sat cumpărată de la Stan și Ivan. La 16.03.1520 un alt stăpan era Cazan, paharnicul și fratele său Sahat, care erau urmașii proprietarilor din vremea lui Mircea cel Bătrân.

La sfârșitul secolului trecut, comuna Răzvad se compunea din trei catune: Răzvalu de Sus, Răzvalu de Jos și Gorgoteni. Comuna era vestită prin podgoriile sale aflate pe dealurile: Pietrii, Valea Anghelștilor, Valea Opreștilor, Valea lui Socol și Valea Viei. Era o comună mare având 2457 locuitori. La Răzvad ființează începând din

1914, o serie de societăți petroliere, care în perioada interbelică au scos profituri însemnate.

GORGOTA (Golgota) – s-a format în jurul mănăstirii din sec.XVI care poartă numele Golgotei, dealul unde a fost răstignit Isus Hristos. La 7.VII.1596, Mihai Viteazul întrea mănăstirea Gorgota ocina și vecinii din jurul mănăstirii, scutindu-i de toate dările și slujbele numai să păzească mănăstirea de făcătorii de rele „caci au venit tâlharii de au jefuit și au stricat sfânta mănăstire”

VALEA VOIEVOZILOR - De la Valea Voievozilor provin mai multe piese de bronz din prima epocă a fierului (printre care un cuțitaș din Hallstatt-ul timpuriu) și o monedă getică de tip Adâncata – Mănăstirea.

Valea Voievozilor este un sat așezat pe malul stâng al râului Ialomița, sub poalele dealurilor Viforatei. Se numește astfel, deoarece se spune că pe aici trecea drumul Voievozilor. Înainte de apariția acestui sat se găsea aici satul CALUGĂRENI, amintit la 10.IX.1943, când este pomenită o vie la Târgoviste, „în hotarul Călugărenilor”.

Comuna Răzvad este persoană juridică de drept public, cu capacitate juridică deplină și patrimoniu propriu, subiect juridic de drept fiscal, titular al codului de înregistrare fiscală și ale conturilor deschise la unitățile teritoriale de trezorerie, precum și la unitățile bancare, titular al drepturilor și obligațiilor ce decurg din contractele privind administrarea bunurilor care aparțin domeniului public și privat, precum și din raporturile cu alte persoane fizice sau juridice, în condițiile legii.

Autoritățile administrației publice prin care se realizează autonomia locală în Comuna Răzvad sunt:

- Consiliul Local al comunei Răzvad, ca autoritate legislativă locală;
- Primarul Comunei Răzvad, ca autoritate executivă.

Primarul asigură respectarea drepturilor și libertățile fundamentale ale cetățenilor, a prevederilor Constituției, precum și punerea în aplicare a legilor, a decretelor Președintelui României, a hotărârilor și ordonanțelor Guvernului, a hotărârilor consiliului local; dispune măsurile necesare și acordă sprijin pentru aplicarea ordinilor și instrucțiunilor cu caracter normativ ale miniștrilor, ale celorlați

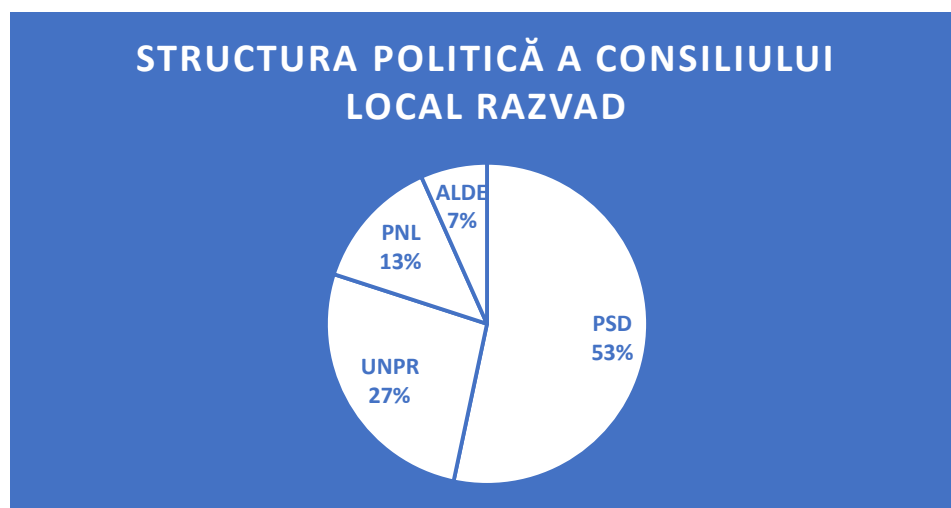
STRATEGIA DE DEZVOLTARE A COMUNEI RAZVAD PENTRU PERIOADA 2021-2027
VARIANTA CONSULTATIVA

conducători ai autorităților administrației publice centrale, ale prefectului, precum și a hotărârilor consiliului județean, în condițiile legii.

Primarul, viceprimarul, secretarul comunei și aparatul de specialitate al primarului constituie primăria, o structura funcțională cu activitate permanentă, care duce la îndeplinire hotărârile consiliului local și dispozițiile primarului, soluționând problemele curente ale colectivității locale.

Comuna Răzvad este administrată de un primar și un consiliu local compus din 15 consilieri. Primarul, Emanuel Spătaru, de la Partidul Social Democrat, a fost ales în 2016. Începând cu alegerile locale din 2016, consiliul local are următoarea componență pe partide politice:

	Partid	Consilieri	Componenta Consiliului								
	Paridul Social Democrat	8									
	Uniunea Nationala pentru Progresul Romaniei	4									
	Partidul National Liberal	2									
	Partidul Alianta Liberalilor si Democratilor	1									



Structura pe departamente:

- ✓ Secretar comuna
- ✓ Serviciu contabilitate, taxe si impozite locale
- ✓ Compartiment asistență socială
- ✓ Compartiment audit
- ✓ Compartiment agricol si cadastru
- ✓ Registru agricol
- ✓ Cadastru si fond funciar
- ✓ Compartiment Urbanism
- ✓ Compartiment Starea Civilă
- ✓ Compartiment achiziții si investiții

Sursa: <http://comunarazvad.ro/primaria-comunei-razvad/departamente/>

5.2. DESCRIEREA CADRULUI NATURAL

5.2.1. RELIEF

Comuna Răzvad se încadrează în jumătatea nordică a Câmpiei Române, subunitatea câmpiei piemontane a Cricovului Dulce încadrându-se interfluviului Cricov-Ialomița.

Se pot identifica următoarele forme de microrelief:

Forme specific zonei deluroase:

- Versanții dealurilor;
- Nivelele de eroziune;
- Microdepresiuni de contact.

Forme specifice zonei de câmpie piemontană:

- Albia majoră a râului Ialomița;
- Terasa inferioară a râului Ialomița;
- Racordul dintre zona de terasă și culturile deluroase.

Prezența rocilor ușor friabile (nisipuri, pietrișuri, marne, argile) a favorizat eroziunea și ca rezultat al transporturilor masive de materiale de pe pante, unde s-au format o serie de văi largi cu lunci bine dezvoltate, evidențiate foarte bine în peisajul geografic atât printr-un relief mai domol cât și printr-o mulțime de așezări, care au beneficiat de adăpostul natural al depresiunii.

Cea mai mare parte a teritoriului comunei este ocupată de dealurile subcarpatice și se caracterizează prin culmi deluroase cu pante domoale și înălțimi de cca. 400 m.

Cea mai mare altitudine de 435 m se găsește la limita de nord. Culmea principală din interfluviul Slănic – Reșca, pornește din partea de nord și prezintă o direcție către S – SE, până în plaiul Vișoarei. Pe acest traseu această culme este caracterizată prin vârfuri rotunjite cu altitudini ce scad treptat până la cca. 39500 m. Din plaiul Vișoarei, culmea deluroasă principală coboară treptat către sud până la limita cu dealurile piemontane. Din această culme se desprind radiar 3 culmi secundare cu pante domoale către est și sud – est. La vest de pârâul Slănic, culmea deluroasă ce vine din zona Mănăstirii Dealu, prezintă un traseu în general de la nord la sud cu o inflexiune vest – est în zona de obârșie a văii Voievozilor. Pintenul Măgurii se dezvoltă sub forma unor platouri înalte ale căror racorduri cu zona de terasă a râului Ialomița sau cu zonele depresionare create de rețeaua hidrografică din zonă se realizează prin pante abrupte uneori afectate de prăbușiri sau alunecări de teren. De-a lungul pârâului Slănic, prin acțiunea de eroziune, transport și sedimentare, s-a creat o zonă depresionară cu lățimi de 300 – 400 m. Relieful zonei este ușor vălurit cu denivelări în zonele de eroziune.

Terasele Ialomiței ocupă cca. 37 % din teritoriul comunei și prezintă un relief cu o mică pantă de la nord – vest către sud – est.

Sunt indentificate 2 nivele de terasă:

- terasa inferioară
- terasa joasă

Limita dintre cele două terase este marcată de o mică denivelare cu înălțimi de 1.50 – 2.00 m, terasa joasă având caracterul unei terase suspendate, deoarece râul Ialomița curge pe roca de bază.

5.2.2. REȚEAUA HIDROGRAFICĂ

Rețeaua hidrografică este dominată de râul Ialomița ce are o direcție de curgere nord-vest și sud-est cu pantă de 3-5%. Rețeaua secundară este formată dintr-o serie de cursuri cu debit permanent cum sunt: Valea Slănic, Valea Răzvădeanca, Valea Voievozilor, parțial regularizat. Orizontul acvifer freatic se situează la cote ce variază în funcție de relief între 4 – 10 m.

Comuna Răzvad se situează în bazinul hidrografic al râului Ialomița.

În dreptul podului pe care se realizează legătura cu municipiul Târgoviște, pe râul Ialomița a fost construită în 1975 o priză gravitațională din beton din care se formează un canal de aducțiune – derivația Târgoviște, prin care se dirijează apa către lacurile de la Văcărești de pe cursul pârâului Ilfov.

Pe Valea Slanic I, in zona strazii Bleaju se produc fenomene de inundabilitate in perioade de precipitatii abundente.

Pe zona Valea Voievozilor, la precipitatii abundente, apele care transporta si debit solid afecteaza drumul. Pe terasa inferioara paraul prezinta un curs meandrat, uneori dirijat prin canale in mare parte colmatate, acoperite cu vegetatie.

Valea Razvedeanca traverseaza terasa raul Ialomita si primeste ca afluent valea Broastei ce se formeaza prin confluenta mai multor vai.

Versantii vailor sunt abrupti si cu potentialde risc de inundabilitate mediu-mare. Fenomenele de inundabilitate afecteaza locuintele situate pe depresionara de pe partea dreapta a vailor Gloia.

Pe teritoriul comunei Razvad, parul Slanic II a creat o zona depresionara. Pe aceste zone au fost semnalate fenomene de inundabilitate in satul Valea Voievozilor pe DN 72, la cca 250 m aval de intersectia cu strada Tudor Vladimirescu.

In satul Valea Voievozilor, incepand dinspre helesteul din zona Alea Manastirii Dealu este identificata o larga zona depresionara unde apa balteste perioade lungi dupa producerea precipitatiilor.

5.2.3. CLIMA

Nota specifică a climei Răzvadului cu ierni aspre și veri călduroase este clima intercolinara. Clima comunei Răzvad se încadrează în parametrii unității climatice din care face parte județul Dâmbovița. Aceasta aparține în proporie de cca.80% sectorului cu climă continental (50% ținutului climatic al Câmpiei Române și 30% ținutului climatic al Subcarpaților), și în proporție de cca. 20% sectorului cu clima continentală.

Caracteristica esențială a climei o dau verile calde și, uneori, foarte calde, alternate cu unele ceva mai răcoroase. Iernile sunt în consonanță cu verile, nu prea reci, dar și cu excepții care nu fac însă regula. Apropierea muntelui, natura reliefului – dealurile conservă anumite fenomene climaterice montane: persistența unor geruri cu valori de excepție, aer umed și rareori ceață.

Mediile anuale coboară până sub 9 grade Celsius. Mediile lunii iulie ating valoarea de 26,6 grade Celsius, iar mediile luni ianuarie sunt de -5,5 grade Celsius. Maximele absolute înregistrează 40,4 grade Celsius, iar minimele -30 grade Celsius.

Vremea călduroasă este influențată de asemenea de masele de aer din regiunea Mediteranei, umezeala aerului fiind scăzută. Satele comunei sunt ferite de vânturile puternice și căldurile excesive, oprite de dealurile înconjurătoare și piscurile

împădurite. Vânturile care brăzdează aerul comunei Răzvad au intensități și direcții variate pe toată durata unui an. Valorile medii ale frecvențelor de adiere sunt:

- vânturile din nord și nord – est 11 %;
 - vânturile din sud 15 %;
 - vânturile din sud – est 13 % • vânturile din nord – vest 10 %.
- Vânturile predominante sunt crivățul și băltărețul. Crivățul suflă de la răsărit, pătrunzând pe văile adânci ale râurilor aducând aer rece, cu frecvență mai mare iarna. Băltărețul aduce primăvara un vânt călduț, însoțit de ploi care grăbesc topirea zăpezilor. Acest vânt are o frecvență inferioară crivățului.

5.2.4. SOLUL

Solurile întâlnite în comună sunt soluri brune podzolite (brun roșcat de pădure) și solurile brune argiloiluviale podzolite (luto – nisipoase, nisipo - lutoase). Solul și condițiile atmosferice de la suprafața pământului, formează un mediu prielnic pentru dezvoltarea vegetației în comuna Răzvad. Condițiile diverse de sedimentare au determinat existența unor variate resurse de subsol, cantonate cu precădere în zona subcarpatică, dintre care cele mai importante sunt zăcămintele de petrol și argilă pentru fabricarea cărămizilor mai ales în zona Cărămidari. Pădurile, pomii fructiferi și fânețele, găsesc aici un pământ prielnic pentru creștere și dezvoltare, adaptându-se ușor la condițiile atmosferice și la solul existent. Terenurile se încadrează în grupele II, III și IV de fertilitate și în grupa V de favorabilitate.

La nivelul comunei Razvad este identificata o suprafata contaminata – Sit contaminat cu produse petroliere – Parc Razvedeanca – 0,30 ha.

5.2.5. VEGETAȚIA ȘI FAUNA

Comuna Răzvad se caracterizează prin divesitatea peisajului și prin zonele sale de un pitoresc nebănuț. Pădurile de foioase din Răzvad sunt alcătuite din stejari, cer și gârniță. Teritoriul comunei Răzvad este prielnic culturii fagului, aninului, plutei și salcâmului. În lunca Ialomiței există o vegetație azonală, unde se întâlnește zăvoiul de anin negru, plop și salcie, precum și subarboret (cătina și prunișorul, rugul de mure, măceșul) prezente și pe malurile pârâului Slănicul Banului. Ca arbuști întâlnim: alunul, stejarul, lemnul câinesc, porumbarul, măceșul, cornul și cătina. Primăvara locuitorii comunei se bucură de apariția florilor de sezon cum ar fi: ghiocei, brândușe, brebenei, viorele, toporași, mierea ursului, narcise, floarea paștelui, grăușor etc. Începând cu luna mai și până toamna târziu, în păduri și poieni

se găsesc numeroase specii de bureți și ciuperci: zbârciogi, lăptoși, vineciori, mitărci, roșiori, bureți de pruni, pâinișoare, spurcaciul, ghebe. Vara se culeg fragi, mure și zmeură iar toamna se adună coarnele, alunele, măceșele și gherghinele. În lunci, pe lângă cursurile de apă, întâlnim aninul alb (*Alnus incanta*), aninul negru (*Alnus glutinosa*), plopul (*Populus nigra*), salcia și pluta. Pajiștile sunt pline de plante medicinale: feriga, calina, sunătoarea, coada șoricelului, coada calului, mușetelul. În ternurile arabile găsim pătlagina și izma. Vegetația ierboasă dezvoltată natural, este reprezentată prin buruieni, plante ierboase și graminee. Cele mai reprezentative dintre specii sunt: pălămida (*Cirisum arvense*), rapița (*Brassica napus oleifera*), pirul (*Aropzrum repens*), troscotul (*Boliganul arhicare*), pătlagina (*Blantago lanceoloto*), susaiul (*Sanchus arvensis*). În pășunile izlazului se întâlnește o asociație ierboasă, slabă din punct de vedere calitativ, proeminând speciile nevaloroase. Speciile cele mai frecvente sunt trifoiul mărunț (*Medicago lupulina*), aliorul (*Euforia agrarian*), mușetelul (*Matricaria inodora*), plămânărița (*Suluranaria rubre*), curcubețica (*Aristolo chis*), laptele cucului (*Euforbia gorodiana*) și coada șoricelului (*Achillea milefomium*). Fauna este reprezentată de: veveriță, ariciul, iepurele, vulpea, căprioara, jderul, pisica sălbatică, viezurele, lupul, veverița roșie, veverița neagră, șoarecele de câmp, dihorul. Dintre păsările care trăiesc în această zonă amintim: uliul șoricar, uliul porumbar, uliul păsărar, șoimul rândunelelor, potârnicchi, fazani, cucuveaua, ciuf, guguștiuc, ciocănitoarea pestriță, pupăza, cucul, coțofana, cioara neagră, gaița, graurul, mierla, vrabia, pițigoiul, privighetoarea, rândunelele, lăstunul, prigorie, silvie, codobatura, lilieci, barza etc. Primăvara, poposesc pe unele lacuri, cârduri de găște, rațe sălbatice, lișițe și dropi, iar toamna cârduri de cocor. Din clasa reptilelor întâlnim: șarpele de casă, șopârla, salamandrele și gușterele; iar din clasa batracienilor: broaștele, brotăceii și broasca țestoasă. Cursurile de apă, din zonă, sunt foarte puțin poluate și se găsesc câteva specii de pești ca: porcușorul, zvârluga, căra, mreana, cleanul, cuțitoaia, țiparul și racul.

5.2.6. MONUMENTE ALE NATURII

În comuna Răzvad sunt declarate monumente ale naturii:

- Pădurea de pe Valea Rescai și Izlazului Ocnarilor cu frumoase exemplare de stejar (*Quercus Robus*) penducular de 300 ani vechime, cu înălțimi de 25-30 m și diametrul de 40-150 cm;
- Pădurea de Anin Negru și Alb de pe Valea Saramurii;

- Valea cu urzici Gorgota;
- Pădurea Calinoaia unde crește Papucul Doamnei (Cypripedium Calceolus) de pe Valea Rea.

În satul Gorgota a fost descoperită o plantă ocrotită de lege în România, ca fiind monument al naturii – Papucul Doamnei sau Pantoful Venerei (Cypripedium calcaolus), o specie foarte rară de orhidee cu un aspect delicat și în culori impresionante. Papucul Doamnei este originară din America de Nord și este o plantă anuală ce răsare primăvara. Tulpina prezintă numai 3 – 5 frunze și o singură floare în vârf, asemănătoare unui mocasin, aspect care i-a adus și numele de „papuc”. Planta crește până atinge o înălțime de maxim de 20 – 30 cm. Orhideea înflorește din iulie până în septembrie.



5.2.7. Elemente de patrimoniu

Comuna Răzvad este înregistrată în Lista Monumentelor Istorice a Ministerului Culturii și Patrimoniului Național, cu următorul patrimoniu:

POZIȚIA DIN LISTA MONUMENTELOR ISTORICE	COD LMI	DENUMIRE	LOCALITATE	ADRESA
225	DB-I-s-A-17051	Necropolă tumulară	Sat Gorgota, comuna Răzvad	”La Cazan” la 1 km E de localitate, pe un platou folosit ca pășune

STRATEGIA DE DEZVOLTARE A COMUNEI RAZVAD PENTRU PERIOADA 2021-2027
VARIANTA CONSULTATIVA

383	DB-I-s-B-17128	Așezare	Sat Răzvad, comuna Răzvad	În fostul sat Răzvalu de Jos, pe lotul lui Ciulei Gheorghe la marginea de N a satului.
384	DB-I-s-B-17129	Curțile boierești ale lui Socol Cornățeanu	Sat Răzvad, comuna Răzvad	”Curtea lui Socol” în fostul sat Răzvalu de Sus, la 0,5 km de biserică, lângă DC Răzvad - Gorgota
858	DB-II-a-A-17520	Mănăstirea Gorgota	Sat Gorgota, comuna Răzvad	-
859	DB-II-m-A17520.01	Biserica ”Schimbarea la Față”	Sat Gorgota, comuna Răzvad	-
860	DB-II-m-A17520.02	Ruinele caselor egumenești	Sat Gorgota, comuna Răzvad	-
861	DB-II-m-A17520.03	Zid de incintă	Sat Gorgota, comuna Răzvad	-
1048	DB-II-m-B-17681	Biserica ”Adormirea Maicii Domnului”	Sat Răzvad, comuna Răzvad	În fostul sat Răzvalu de Jos
1049	DB-II-m-B-17685	Fosta primărie Răzvalu de Sus, azi grădiniță	Sat Răzvad, comuna Răzvad	În fostul sat Răzvalu de Jos
1050	DB-II-m-B-17682	Casa Elena G. Ionescu	Sat Răzvad, comuna Răzvad	Str. Bisericii 16 în fostul sat Răzvalu de Jos
1051	DB-II-m-B-17684	Biserica ”Sf Nicolae” și ”Sf. Treime”	Sat Răzvad, comuna Răzvad	Str. Bisericii 192 în fostul sat Răzvalu de Sus
1052	DB-II-m-B-17680	Casa Gheorghe Bălescu	Sat Răzvad, comuna Răzvad	Str. Dispensarului 65 în fostul sat Răzvalu de Jos
1053	DB-II-m-B-17686	Conacul Vlădeștilor	Sat Răzvad, comuna Răzvad	Str. Principală 14 în fostul sat Răzvalu de Sus

STRATEGIA DE DEZVOLTARE A COMUNEI RĂZVAD PENTRU PERIOADA 2021-2027
VARIANTA CONSULTATIVA

1054	DB-II-m-B-17683	Fosta școală, azi Centru educativ de zi	Sat Răzvad, comuna Răzvad	Str. Principală 185 în fostul sat Răzvalu de Sus
1105	DB-II-m-B-17737	Biserica "Adormirea Maicii Domnului"	Sat Valea Voievozilor, comuna Răzvad	Str. Golea Preot
1165	DB-III-m-A-17785	Monumentul Eroilor din Războiul 1916 - 1918	Sat Răzvad, comuna Răzvad	În fostul sat Răzvalu de Jos, lângă Primărie
1222	DB-IV-m-A-17841	Cruce de piatră	Sat Răzvad, comuna Răzvad	La Monumentul Eroilor din Răzvalu de Jos
1223	DB-IV-m-A-17842	Crucea lui Socol Cornățeanu	Sat Răzvad, comuna Răzvad	În fostul sat Răzvalu de Sus, în curtea lui Ion Mihălăchioiu
1224	DB-IV-m-B-17844	Troiță	Sat Răzvad, comuna Răzvad	-
1225	DB-IV-m-B-17843	Placa comemorativă a Răscoalei din 1907	Sat Răzvad, comuna Răzvad	Principală 97 în fostul sat Răzvalu de Sus lângă școala primară
1231	DB-IV-m-A-17849	Cruce de piatră	Sat Valea Voievozilor, comuna Răzvad	În curtea bisericii "Adormirea Maicii Domnului"
1232	DB-IV-m-A-17851	Cruce de piatră	Sat Valea Voievozilor, comuna Răzvad	Str. Aurel Baranga 23 lângă casa Niculina Stanciu
1233	DB-IV-m-A-17850	Cruce de piatră	Sat Valea Voievozilor, comuna Răzvad	Str. Drăguțoiști 1 peste drum de casa lui C. Drăguțoiu
1234	DB-IV-m-A-17852	Cruce de piatră	Sat Valea Voievozilor, comuna Răzvad	Str. Gura Văii 26 în fața casei Toboșaru

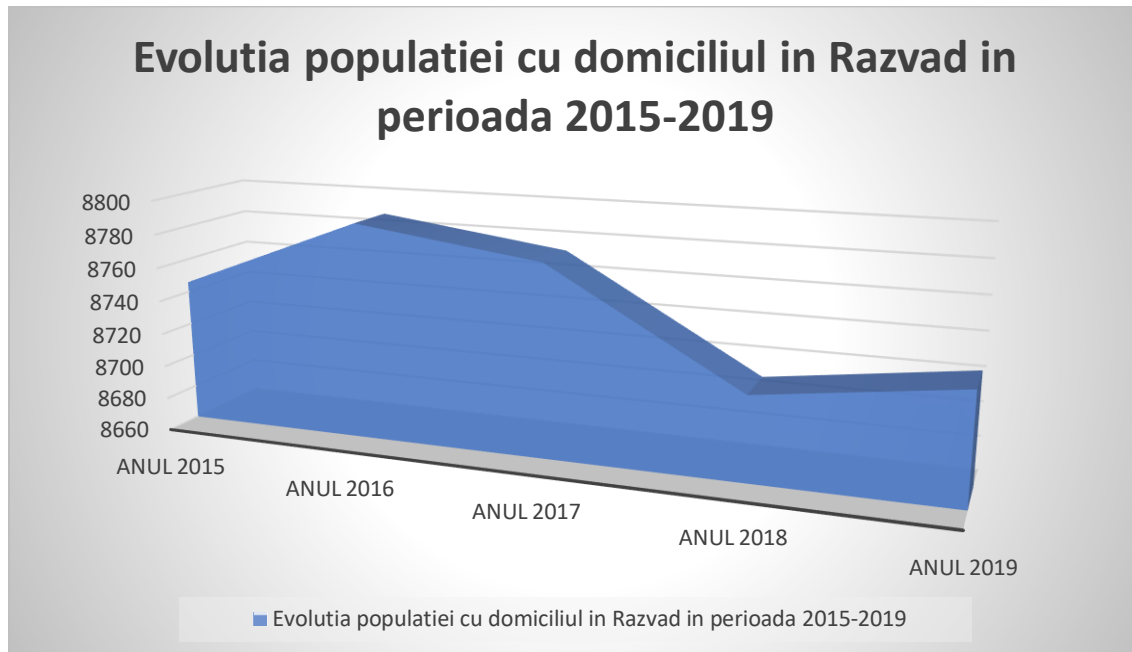
6. ANALIZA SITUAȚIEI CURENTE

5.1. CARACTERISTICI DEMOGRAFICE

Potrivit recensământului din anul 2011 și datelor Institutului Național de Statistică, populația comunei Răzvad se ridică la 8.521 de locuitori, în creștere față de recensământul anterior din 2002, când se înregistraseră 8.409 locuitori.

Analiza profilului demografic al populației arată o tendință descrescătoare în anul 2015 și 2018, iar în 2019 a urmat o “stabilizare”.

Fig. 1 Evoluția populației cu domiciliul în Razvad în perioada 2015-2019



Sursa: <http://statistici.insse.ro>

Scaderea populației are urmări directe în asigurarea forței de muncă pentru dezvoltarea activităților economice care să contribuie la ridicarea comunei prin valorificarea potențialului natural și la bunăstarea și nivelul de trai al locuitorilor săi.

Structura pe sexe a populației relevă o preponderență mai ridicată a populației feminine, însă se observă că structura pe sexe a populației este destul de echilibrată.

Structura populației pe sexe	Ambele sexe	Masculin	Feminin
Anul 2015	8746	4243	4503
Anul 2016	8789	4277	4512
Anul 2017	8774	4271	4503
Anul 2018	8710	4224	4486
Anul 2019	8725	4247	4478

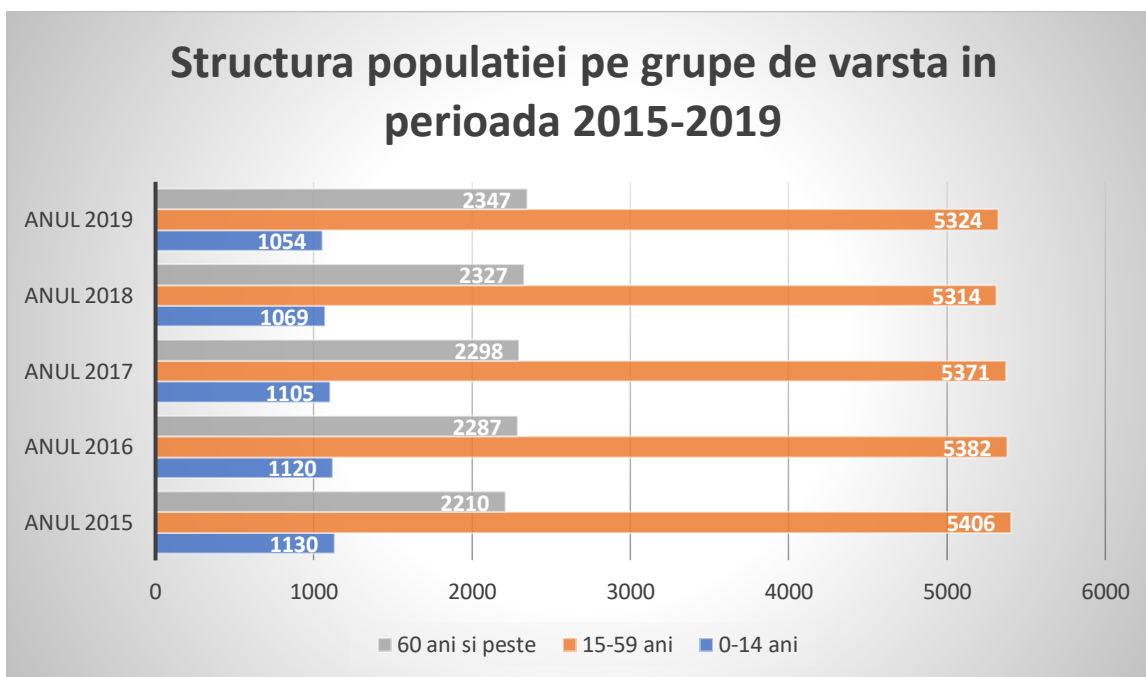
Sursa: <http://statistici.insse.ro>

In prezent, conform datelor statistice de la nivelul anului 2019, comuna Razvad are o populatie de 8725 de locuitori, majoritatea locuitorilor fiind români (96,16%). Pentru 3,33% din populație, apartenența etnică nu este cunoscută. Din punct de vedere confesional, majoritatea locuitorilor sunt ortodocși (94,03%). Pentru 3,38% din populație, nu este cunoscută apartenența confesională.

Astfel, structura populatiei pe grupe de varsta se prezinta astfel:

Structura populatiei pe grupe de varsta	Total	0-14 ani	15-59 ani	60 ani si peste
2015	8746	1130	5406	2210
2016	8789	1120	5382	2287
2017	8774	1105	5371	2298
2018	8710	1069	5314	2327
2019	8725	1054	5324	2347

Fig.2: Structura populatiei pe grupe de varsta in perioada 2015-2019



Sursa: <http://statistici.insse.ro>

Din datele colectate, se observa o tendinta descrescatoare a populatiei cu varsta cuprinsa intre 0-14 ani si o tendinta crescatoare a populatiei imbatranite.

Miscarea naturala a populatiei:

Problemele constatate referitor la datele demografice sunt: scăderea numărului locuitorilor și adâncirea procesului de îmbătrânire. Se poate observa a rată a natalității mai mică decât la nivel județean sau național, iar sporul natural a fost negativ în ultimii 4 ani în comuna Razvad.

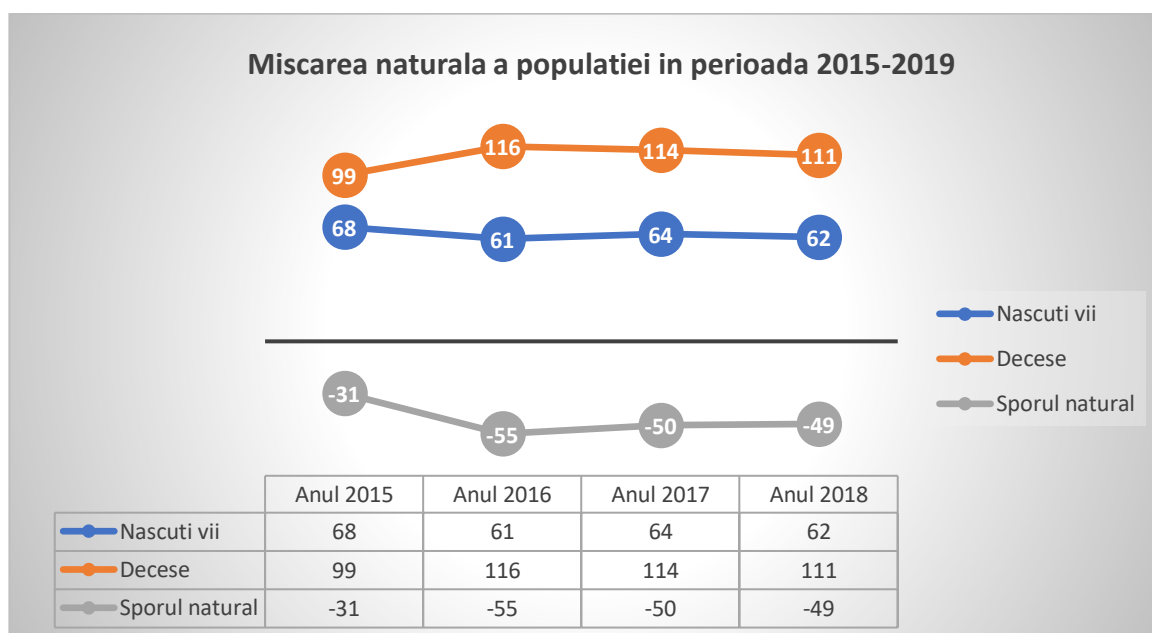
Miscarea naturala a populatie pe ani	Nascuti vii	Decese	Sporul natural	Casatorii	Divorturi	Decese la o varsta sub 1 an
2015	68	99	-31	33	17	0
2016	61	116	-55	41	20	0
2017	64	114	-50	40	19	0
2018	62	111	-49	29	20	0

Sursa: <http://statistici.insse.ro>

Rata de natalitate la nivelul comunei Razvad în anul 2018 era de 7,3‰, fata de 7,8 în 2015, ceea ce înseamnă ca la 1000 de persoane revin 7,30 născuți vii.

Rata bruta de mortalitate arată numărul de decese ce revin la 1000 de locuitori a fost în 2018 de 13‰, mai mare decât în 2015 când rata bruta de mortalitate a fost de 11,3‰.

Fig. 3: Miscarea naturala a populatiei in perioada 2015-2019



Sporul natural al unei localitati inseamna diferenta dintre numarul de nascuti vii si numarul de decese in valori absolute sau valori relative (%₀). La nivelul comunei Razvad acest indicator a fost -5,7%₀ in anul 2018.

Rate la 1000 de locuitori (%₀)

Rate la 1000 de locuitori pe ani	Nascutii vii	Decese	Sporul natural	Casatorii	Divorturi	Decese la o varsta sub 1 an
2015	7,8% ₀	11,3% ₀	-3,5% ₀	3,8% ₀	1,94% ₀	0% ₀
2016	6,9% ₀	13,2% ₀	-6,3% ₀	4,7% ₀	2,28% ₀	0% ₀
2017	7,1% ₀	12,7% ₀	-5,6% ₀	3,3% ₀	2,3% ₀	0% ₀
2018	7,3% ₀	13,0%	-5,7% ₀	4,6% ₀	2.16% ₀	0% ₀

Sursa: <http://statistici.insse.ro>

6.1. FONDUL LOCUIBIL. INFRASTRUCTURA EDILITARA

Fondul de locuințe se determină pe baza datelor obținute la recensămintele populației și locuințelor și a modificărilor intervenite în cursul fiecărui an, respectiv:

- intrările, reprezentând locuințele date în folosință (locuințe noi și spații cu altă destinație transformate în locuințe);
- ieșirile, reprezentând demolările și schimbarea locuințelor în spații cu altă destinație;

Studiul fondului locativ oferă, prin intermediul unor idicatori, o imagine de ansamblu asupra numărului și calității spațiilor locuibile, la un moment dat. Cele două elemente se răsfrâng asupra calității locuirii, determinând satisfacția sau insatisfacția proprietarilor. Evoluția numărului de locuințe, pentru perioada 2015-2018, indică o tendință generală de creștere pentru Comuna Razvad, care se înscrie în același trend pozitiv, înregistrat și la nivelul județului Dâmbovița.

FONDUL DE LOCUINȚE, PE FORME DE PROPRIETATE

An de referinta	Total locuinte			Total locuinte dupa forma de proprietate (numar)	
	Locuinte (numar)	Camere de locuit (numar)	Supratata de locuit (m ²)	Proprietate majoritar de stat	Proprietate majoritar privata

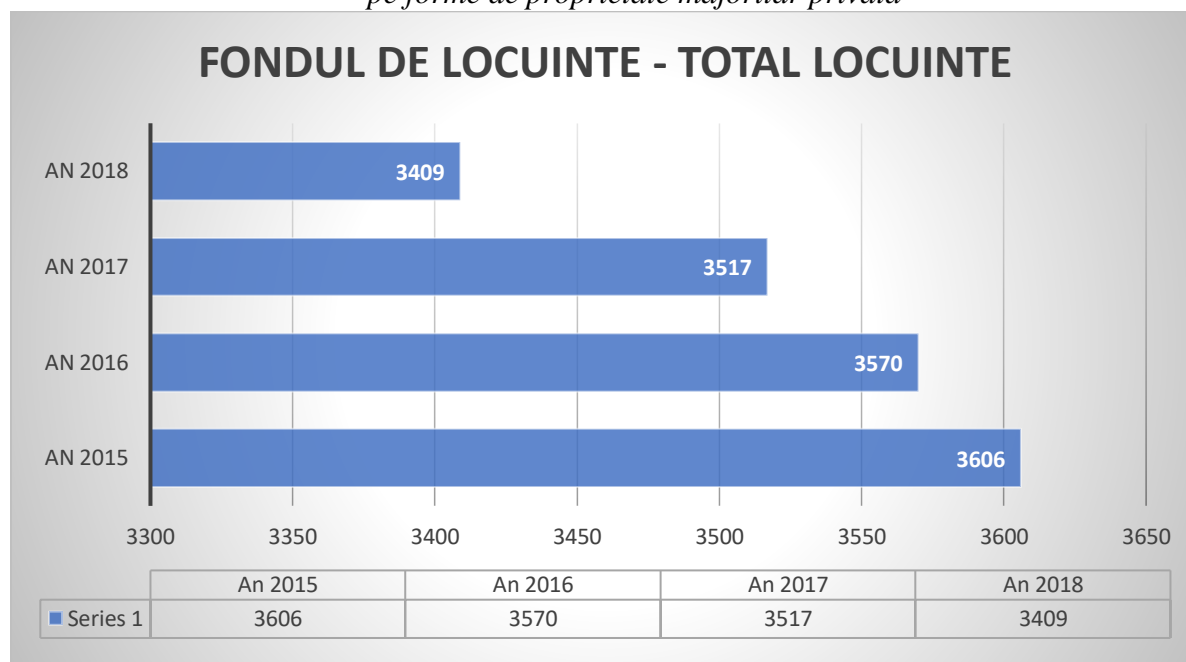
STRATEGIA DE DEZVOLTARE A COMUNEI RAZVAD PENTRU PERIOADA 2021-2027
VARIANTA CONSULTATIVA

2018	3606	12306	220529	0	3606
2017	3570	12154	217260	0	3570
2016	3517	12009	213171	0	3517
2015	3409	11531	204017	0	3409

Sursa: <http://statistici.insse.ro>

Acest fapt ne artă că, mediul privat este cel care contribuie la creșterea fondului locativ, investițiile publice pe acest segment devenind din ce în ce mai reduse.

Fig.4: Evolutia fondului de locuinte in perioada 2015-2018, pe forme de proprietate majoritar privata



Sursa: <http://statistici.insse.ro>

De altfel, această situația se poate observa foarte bine la nivelul anului 2018, unde locuințele în proprietate privată reprezintă 100% din fondul locativ existent.

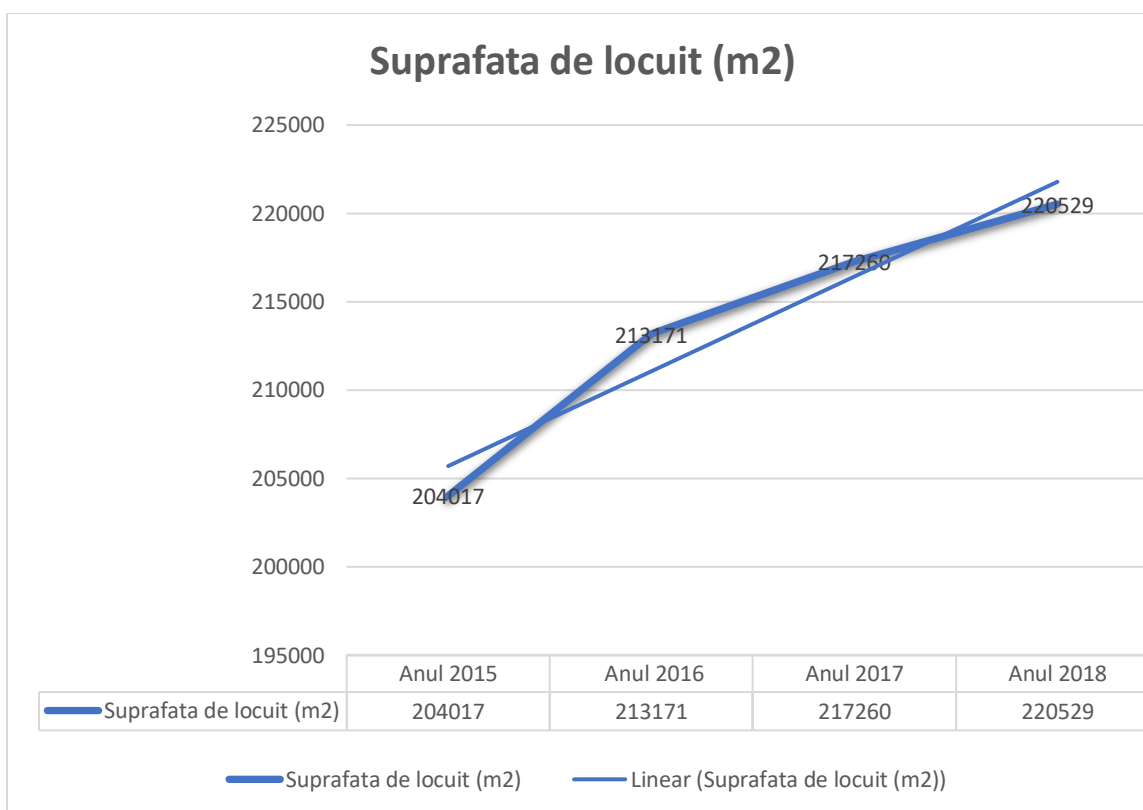
LOCUINȚE TERMINATE

An de referinta	Locuinte (numar)	Camere de locuit (numar)	Suprafata (m ²)		
			Construita	Utila	Locuibila
2018	41	152	7149	5446	2921
2017	61	245	10845	8409	4481
2016	93	364	16274	12614	6977
2015	10	52	2179	1710	1017

Sursa: <http://statistici.insse.ro>

Evoluția suprafeței locuibile, existente la sfârșitul anului 2018, indică la fel ca și în cazul evoluției numărului de locuințe o tendință generală de creștere, pentru perioada 2015-2018, Comuna Razvad înscriindu-se în același trend pozitiv, înregistrat la nivelul județului Dâmbovița. Astfel, suprafața locuibilă existentă a crescut cu circa 8% din 2015 și până în 2018.

Fig.5: Evoluția suprafeței de locuit în perioada 2015-2018



Sursa: <http://statistici.insse.ro>

Importanța investițiilor, realizate de către populație, este evidențiată de situația suprafeței locuibile pe forme de proprietate, unde la nivelul anului 2018, suprafața locuibilă aflată în proprietate privată reprezenta 100% din suprafața locuibilă totală. Acest fapt ne arată, așa cum am menționat și anterior, orientarea proprietarilor către spații de locuit generoase, care să ofere un grad de confort ridicat conform cerințelor actuale. Un aspect important, ce reiese din analiza indicatorilor locuințe existente și suprafața locuibilă existentă, îl reprezintă faptul că, Statul (autoritățile locale) este (sunt) din ce în ce mai puțin implicat în construirea de noi spații locative, deși există în continuare categorii sociale care ar necesita o mai mare atenție din acest punct de vedere.

Pentru locuințele pe lot, Consiliul Local Razvad ar trebui să creeze cadrul legislativ, prin care proprietarii să fie obligați să-și aducă locuințele, cel puțin din punct de vedere estetic, la un anumit standard, agreat la nivel local.

Conditii de locuire/Grad de racordare la utilitati

Comuna Razvad dispune in prezent de un sistem centralizat de alimentare cu apa alimentat din rețeaua de distribuție a municipiului Targoviste, prin intermediul unei statii de pompare. In Satul Gorgota, a fost executat recent sistemul de alimentare cu apa prin rețeaua de distribuție existentă in intersecția străzii Principale cu strada Bisericii din satul Razvad. Apa preluata din sistemul de distribuție Targoviste este dezinfectata la gospodariile de apa Priseaca si Lazuri. Calitatea apei distribuita consumatorilor se incadreaza in normele de potabilitate, fiind apa potabila, preluata din sistemul de distribuție al municipiului Targoviste.

Reteaua de distribuție din satul Razvad este realizata din conducte din PEHD, cu diametre cuprinse intre 110-200 mm. Gradul de conectare a populatiei la sistemul de alimentare cu apa este scazut deoarece rețeaua de distribuție nu este prevazuta in intregime cu bransamente. Consumul curent de apa din sistemul de alimentare cu apa Razvad, in perioada 2016-2018 este prezentat in tabelul urmator:

Indicatori	Unitati	2016	2017	2018
Populatia totala din sistemul de apa	loc.	8,250	8,165	8,081
Populatia conectata	loc.	6,448	6,382	6,316
Consum de apa domestic	m ³ /an	159,721	159,721	161,842
	%	97%	97%	97%
Consum de apa non-domestic	m ³ /an	4,552	4,552	4,506
	%	2.8%	2.8%	2.7%
Consumul total de apa (domestic+non-domestic)	m ³ /an	164,273	164,273	166,349
Consum specific domestic de apa	l/cap/zi	67.9	68.6	70.2
Consum total specific de apa	l/cap/zi	70	71	72
Total consumatori	nr	2,296	2,337	2,374
Consumatori casnici	nr	2236	2277	2,311
Consumatori non-casnici	nr	60	60	63
Numarul de bransamente contorizate	nr	2296	2337	2374
Rata de contorizare	%	100%	100%	100%

Sursa: [Compania de Apa Targoviste Dambovita SA](#)

In prezent, satele Razvad si Valea Voievozilor dispun partial de retele de canalizare. In comuna Razvad exista un sistem de canalizare gravitational finantat prin programul OG 7/2006.

In prezent se executa lucrari pentru extinderea retelei de canalizare, lucrari finantate prin PNDL. Reteaua de canalizare se va extinde cu o lungime de 16.825 m (inclusiv lungime traversari) si se va executa din conducte PVC SN8, cu diametrul De 250 mm si De 315 mm, diametrul minim admis de STAS 3051-91 fiind de 250 mm. Apele uzate colectate de retelele de canalizare propuse pentru extindere vor fi descarcate în sistemul de canalizare existent în cadrul satului Valea Voievozilor, astfel:

- apele uzate colectate de colectorul de pe str. Furtunesti si partial de pe str. Preot Goglea vor fi descarcate în caminul existent de canalizare de pe str. Caramidari.
- apele uzate colectate de pe str. Preot Goglea zona de est vor fi descarcate în caminul existent de canalizare de pe str. Preot Goglea
- apele uzate colectate de colectorul propus pe str. Preot Goglea vor fi descarcate în caminul existent de canalizare de pe str. Caramidari.
- apele uzate colectate de colectorul de pe str. Via Mare, partial de pe DN 72 – tronson vest si de pe str. Lt. Marinescu vor fi descarcate în caminul existent de canalizare de pe str. Lt. Marinescu, dupa subtraversarea CF
- apele uzate colectate de colectorul de pe str. Gura Vaii, partial de pe DN 72 si de pe str. Ing. Bruneanu vor fi descarcate în caminul existent de canalizare de pe str. Ing. Bruneanu, dupa subtraversarea CF
- apele uzate colectate de colectorul de pe str. Livada cu Pruni, partial de pe DN 72 – tronson est si de pe str. T. Vladimirescu vor fi descarcate in SPAU2, de unde vor fi pompate în caminul existent de canalizare de pe str. T. Vladimirescu, dupa subtraversarea CF.

Pe conductele de canalizare care fac obiectul proiectului in derulare s-a prevazut un numar de 384 camine de vizitare si intersectie, de linistire, de decantare, cu alcatuire conform STAS 2448-82.

Statiile de pompare ape uzate sunt amplasate pe teren public, astfel:

- SPAU 1 – DN 72 (sat Razvad – pe malul drept al r. Slanic);

- SPAU 2 – Str. Tudor Vladimirescu (DJ 719);
- SPAU 3 – Str. Gura Vaii;

Statiile de pompare vor fi prefabricate, carosabile, complet îngropate.

Lucrarile implementate prin proiectul de fata furnizeaza 3 statii de pompare de-a lungul retelei de canalizare. Statiile de pompare sunt echipate cu 1+1 pompe (1A+1R) cu capacitatea calculata în functie de debitul colectat si de inaltimea de pompare necesara pe refulare.

Referitor la alimentarea cu energie electrica, in urmtorii 5-10 ani se prevede o crestere a consumurilor de energie electrica, atat prin aparitia de noi consumatori, cat si prin marirea consumului la cei existenti. Infrastructura iluminatului public existent a fost modernizata in satele Razvad si Valea Voievozilor, astfel incat reseaua este exploatata in conditii de rentabilitate si eficienta economica.

In comuna Razvad dezvoltarea telecomunicatiilor se va face in conformitate cu planurile de dezvoltare ale Telekom Romania Communications SA si a altor firme care detin retele de telecomunicatii. Telefonie mobila are acoperire in toata comuna Razvad si dispune de posibilitati nelimitate pentru conectarea celor interesati.

Pentru captarea programelor TV, locuitorii comunei Razvad pot opta pentru diverse posibilitati:

- antene proprii;
- pentru captare si retransmisie prin cablu;
- televiziune digitala prin satelit;

Alimentarea cu caldura pentru locuintele si obiectivele social-culturale existente se face prin incalzire in mod individual, prin mici centrale termice individuale folosind in principal gaze.

6.2. GOSPODARIE COMUNALA

Dezvoltarea urbanistica si industrială a localitatii, precum si cresterea nivelului de trai al populatiei, antreneaza producerea unor cantitati importante de deseuri menajere, stradale si industriale.

Conceptul de gestionare moderna a desurilor, dezvoltat in ultimii 20 de ani, are in vedere urmatoarele obiectivele principale:

- Protejarea sanatatii populatiei;
- Protejarea mediului;
- Mentinerea curateniei publice pentru ca spatiile sa fie acceptabile din punct de vedere estetic;
- Conservarea resurselor naturale;

Managementul integrat al deseurilor se refera in special la identificarea celei mai bune solutii pentru colectarea, transportul si tratarea desurilor preluate de la diferenti clienti. Colectarea separata pesupune depunerea deseurilor, de catre generatorul acestora, separat pe categorii, in recipiente diferite si colectarea/transportarea ulterioara, separata a acestor categorii de deseuri.

In prezent, Operatorul economic care realizează colectarea, transportul și depozitarea în localitate este S.C. SUPERCOM S.A. Aceasta dispune de autocompactoare. Colectarea se realizează o data pe săptămână. Acest operator economic are abonați persoane fizice (gospodării individuale) și agenți economici.

6.3. AGRICULTURA

Agricultura in comuna Razvad este una de subzistență si cu toate acestea rămâne principala preocupare a multor locuitori și una din principalele surse de venit. Cea mai mare parte a terenurilor cultivate sunt concentrate in exploatatii agricole individuale de mici dimensiuni, majoritatea cu caracter de subzistenta, asigurand doar autoconsumul.

Comuna Razvad detine o structura a fondului funciar favorabila dezvoltarii sectorului agricol, datorita ponderii ridicate a terenurilor agricole. La finalul anului 2014, suprafetele arabile in comuna erau de 1539ha, terenurile forestiere fiind in suprafata de 1011ha.

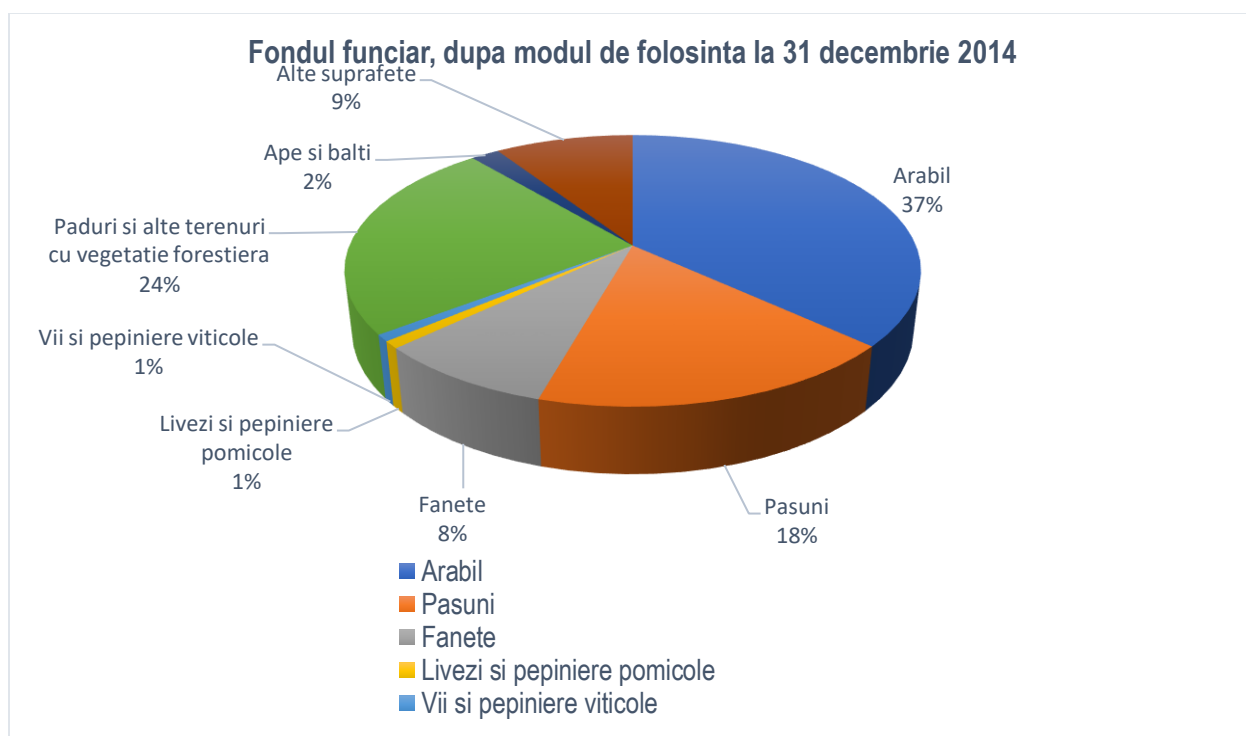
Agricultura este activitatea economica care valorifica fondul funciar existent, axata atat pe cultura plantelor cat si pe cresterea animalelor.

Fondul funciar al Comunei Razvad, dupa modul de folosinta la 31 decembrie 2014 (hectare)

*STRATEGIA DE DEZVOLTARE A COMUNEI RAZVAD PENTRU PERIOADA 2021-2027
VARIANTA CONSULTATIVA*

Suprafata totala - 4186	
Suprafata agricola pe categorii de folosinta	Arabil 1539
	Pasuni 739
	Fanete 360
	Vii si pepiniere viticole 33
	Livezi si pepiniere pomicole 36
Paduri si alte terenuri cu vegetatie forestiera	1011
Ape si balti	80
Alte suprafete	388

Figura 6: Fondul funciar, dupa modul de folosinta la 31 decembrie 2014

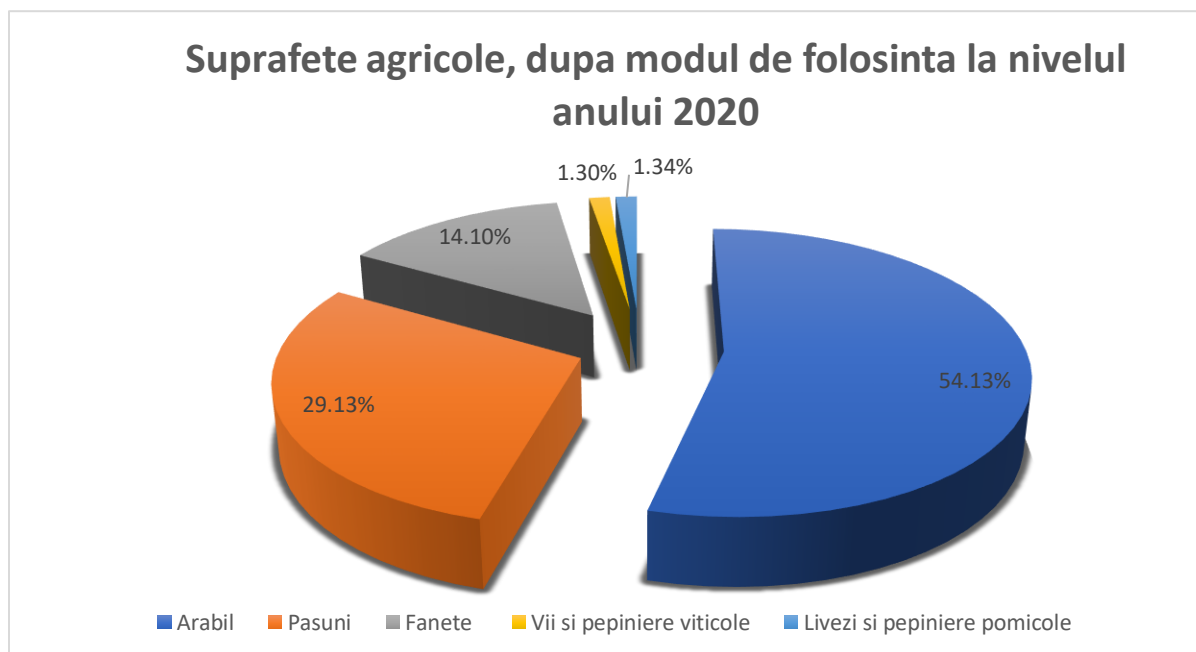


Sursa: Anuarul statistic al Judetului Dambovita – Institutul National de Statistica, Directia Judeteana de Statistica Dambovita

Suprafete agricole, dupa modul de folosinta la nivelul anului 2020
(conform datelor obtinute de la Primaria Comunei Razvad):

Suprafata agricola pe categorii de folosinta (2538 ha)	Arabil 1374 ha
	Pasuni 739 ha
	Fanete 358 ha
	Vii si pepiniere viticole 33 ha
	Livezi si pepiniere pomicole 34 ha
Fond forestier	1061 ha

Figura 7: Suprafete agricole, dupa modul de folosinta la nivelul anului 2020



Sursa: Primaria Comunei Razvad;

Bilant teritorial al folosintei suprafetelor din interiorul teritoriului administrativ intravilan al Comunei Razvad:

BILANT FUNCTIONAL COMUNA RAZVAD	INTRAVILAN EXISTENT	
	Suprafata (ha)	Procent (% din total intravilan)
Zona locuinte si functiuni complementare locuinte individuale	259,97	31,99%
Zona unitati industrial, de depozitare si transport	9,71	1,19%
Zona unitati agricole	2,04	0,25%
Zona institutii publice si servicii de interes general	15,26	1,88%
Zone verzi, de protectie si ambientale	7,07	0,87%
Zona cai de comunicatii rutiere si amenajari aferente	67,22	8,27%
Zona cai de comunicatii feroviare si amenajari aferente	3,69	0,45%

STRATEGIA DE DEZVOLTARE A COMUNEI RAZVAD PENTRU PERIOADA 2021-2027
VARIANTA CONSULTATIVA

Zone gospodarie comunală - cimitire	2,40	0,30%
Zona construcții aferente lucrărilor tehnico-edilitare	2,03	0,25%
Zona funcțiuni mixte: (instituti publice și servicii)	0,00	0,00%
Unități agricole, unități industriale de depozitare	0,00	0,00%
Zona cursuri de apă, lacuri	7,33	0,90%
Terenuri agricole	434,23	53,43%
Terenuri cu vegetație forestieră - păduri	0,85	0,10%
Terenuri neproductive	0,96	0,12%
TOTAL INTRAVILAN	812,76	100%

Sursa: Regulament local de urbanism pentru comuna Razvad.

Informații cu privire la efectivele de animale din comuna Razvad și suprafețe cu principalele culturi s-au regăsit în baza de date a Institutului Național de Statistică actualizate ultima oară la nivelul anului 2003, astfel :

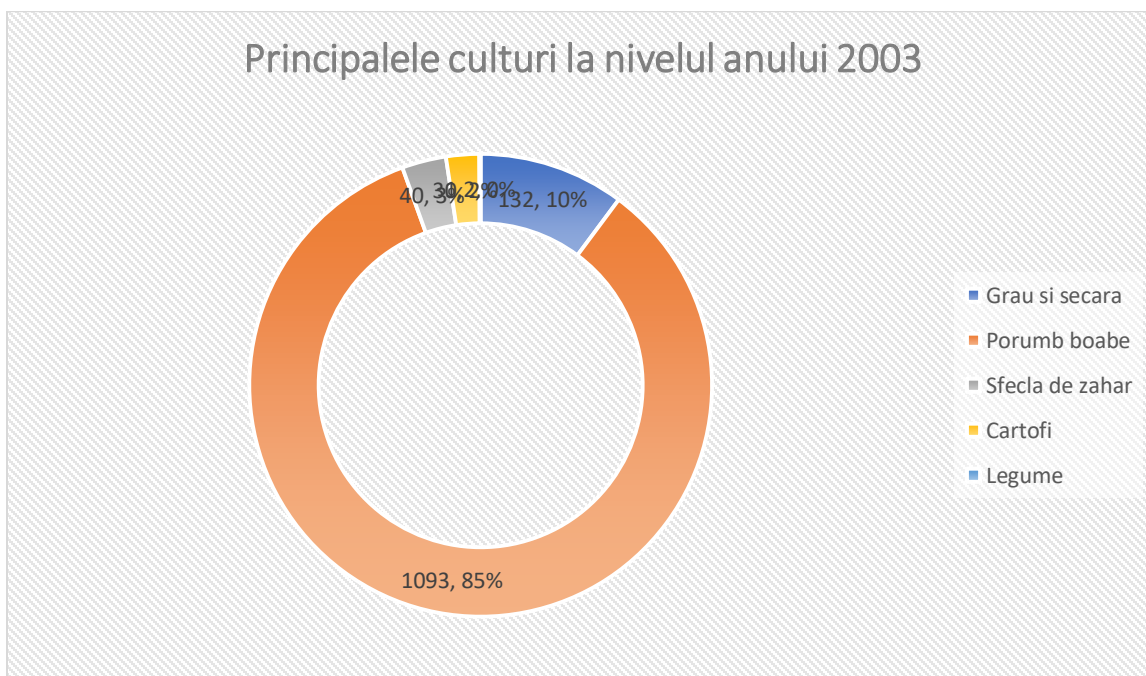
Principalele categorii de animale	Numar
Bovine	745
Porcine	500
Ovine	325
Pasari	28000

Figura 8: Principalele categorii de animale la nivelul anului 2003



Principalele culturi	Hectare
Grau si secara	132
Porumb boabe	1093
Sfecla de zahar	40
Cartofi	30
Legume	60

Figura 9: Principalele culturi la nivelul anului 2003 (ha)



6.4. PROFILUL ECONOMIC

Comuna Razvad se situeaza in apropierea orasului Targoviste, fiind astfel in sfera de influenta a orasului. Relatiile cu acesta sunt numeroase si diverse: de aprovizionare cu diverse lucruri care nu pot fi cumparate pe plan local, deplasari pentru munca in oras, deplasari pentru sanatate, pentru invatamant. Relatiile economice care se stabilesc in interiorul comunei (intre sate), cat si intre comuna Razvad si localitatile invecinate trebuie sa urmareasca realizarea functiei economice atat la nivel local cat si la nivel micro-regional.

Cresterea economica a comunei este strans legata de dezvoltarea infrastructurii, in special a cailor de comunicatii precum si a utilitatilor si a infrastructurii de afaceri. Administratia locala a comunei este preocupata de asigurarea unui standard ridicat

al calitatii vietii, de dezvoltarea unei infrastructuri sociale in concordanta cu nevoile actuale ale populatiei.

Facilitati pentru investitori sunt diverse, dintre care mentionam: consultanta si suport logistic, prezentare si reprezentare comunitate, acces la utilitati, taxe si impozite reduse, in temei legal, forta de munca calificata.

Statistici agenti economici in comuna Razvad, la nivelul anului 2018:

Denumire indicator statistic	Valoare indicator pentru comuna Razvad	Procent din Judetul Dambovita
Numar agenti economici	369 agenti economici	1,01% din totalul agentilor economici din Judetul Dambovita
Cifra de afaceri	413,3 milioane lei (93,9 milioane euro)	2,88% din cifra de afaceri din Judetul Dambovita
Numar angajati	338 angajati	0,70% din totalul de angajati din Judetul Dambovita
Profit	8,6 milioane lei (2 milioane euro)	0,79% din profitul net realizat in Judetul Dambovita

Top firme din Razvad, Judetul Dambovita, la nivelul anului 2018:

Denumire Criteriu	Top firme
Cifra de afaceri	1. CENTRAL MORENI SRL Str. PRINCIPALA 1, Razvad, Judetul Dambovita 361,7 milioane lei (82,2 milioane euro)
	2.NENEA S.R.L. Sat V. VOIEVOZILOR -, Razvad, Judetul Dambovita 19,8 milioane lei (4,5 milioane euro)
	3.PEST CONVAS SRL Com. RAZVAD -, Razvad, Judetul Dambovita 9,6 milioane lei (2,2 milioane euro)
	4.BIOTEL SRL STR. REDEVENTA -, Razvad, Judetul Dambovita 6,7 milioane lei (1,5 milioane euro)

*STRATEGIA DE DEZVOLTARE A COMUNEI RAZVAD PENTRU PERIOADA 2021-2027
VARIANTA CONSULTATIVA*

	5. ROBERTINO COM SRL Razvad, Judetul Dambovita 2,4 milioane lei (544.634 euro)
Numar de angajati	1.CENTRAL MORENI SRL Str. PRINCIPALA 1, Razvad, Judetul Dambovita 204 angajati
	2. NENEA S.R.L. Sat V. VOIEVOZILOR -, Razvad, Judetul Dambovita 32 angajati
	3.PEST CONVAS SRL Com. RAZVAD -, Razvad, Judetul Dambovita 11 angajati
	4. STEFCRIS PROD S.R.L. Razvad, Judetul Dambovita 10 angajati
	5. ROBERTINO COM SRL Razvad, Judetul Dambovita 6 angajati
Profit	1.CENTRAL MORENI SRL Str. PRINCIPALA 1, Razvad, Judetul Dambovita 3,4 milioane lei (773.593 euro)
	2.NENEA S.R.L. Sat V. VOIEVOZILOR -, Razvad, Judetul Dambovita 2,1 milioane lei (486.861 euro)
	3.BIOTEL SRL STR. REDEVENTA -, Razvad, Judetul Dambovita 661.716 lei (150.390 euro)
	4.PEST CONVAS SRL Com. RAZVAD -, Razvad, Judetul Dambovita 403.062 lei (91.605 euro)
	5.GERO TRANS S.R.L. Com. RAZVAD, STR. FETE 73, Razvad, Judetul Dambovita 244.391 lei (55.543 euro)

Top domenii de activitate din Razvad, Judetul Dambovita dupa profit:

1. CAEN: 4639 - Comert cu ridicata nespecializat de produse alimentare, bauturi si tutun - 3,7 milioane lei (844.789 euro)

2. CAEN: 4719 - Comert cu amanuntul in magazine nespecializate, cu vanzare predominanta de produse nealimentare - 2,2 milioane lei (494.754 euro)
3. CAEN: 4742 - Comert cu amanuntul al echipamentului pentru telecomunicatii in magazine specializate - 661.716 lei (150.390 euro)
4. CAEN: 4776 - Comert cu amanuntul al florilor, plantelor si semintelor, comert cu amanuntul al animalelor de companie si al hranei pentru acestea, in magazine specializate - 403.062 lei (91.605 euro)
5. CAEN: 4673 - Comert cu ridicata al materialului lemnos si al materialelor de constructii si echipamentelor sanitare - 254.312 lei (57.798 euro)
6. CAEN: 3812 - Colectarea deseurilor periculoase (toxice, contaminate, radioactive, etc.) - 143.742 lei (32.669 euro)
7. CAEN: 4711 - Comert cu amanuntul in magazine nespecializate, cu vanzare predominanta de produse alimentare, bauturi si tutun - 120.224 lei (27.324 euro)
8. CAEN: 1413 - Fabricarea altor articole de imbracaminte (exclusiv lenjeria de corp) - 84.057 lei (19.104 euro)
9. - CAEN: 145 - Cresterea ovinelor si caprinelor - 69.348 lei (15.761 euro)
10. - CAEN: 3312 - Repararea masinilor - 63.687 lei (14.474 euro)
11. - CAEN: 7311 - Activitati ale agentilor de publicitate - 60.956 lei (13.854 euro)
12. CAEN: 2712 - Fabricarea aparatelor de control si distributie a electricitatii - 60.138 lei (13.668 euro)
13. CAEN: 7112 - Activitati de inginerie si consultanta tehnica legate de acestea - 57.651 lei (13.103 euro)
14. CAEN: 4774 - Comert cu amanuntul al articolelor medicale si ortopedice, in magazine specializate - 56.149 lei (12.761 euro)
15. CAEN: 7022 - Activitati de consultanta pentru afaceri si management - 53.841 lei (12.237 euro)
16. CAEN: 4778 - Comert cu amanuntul al altor bunuri noi, in magazine specializate - 53.717 lei (12.208 euro)
17. CAEN: 1722 - Fabricarea produselor de uz gospodaresc si sanitar, din hartie sau carton - 46.732 lei (10.621 euro)

18. CAEN: 6832 - Administrarea imobilelor pe baza de comision sau contract - 44.330 lei (10.075 euro)
19. CAEN: 6201 - Activitati de realizare a soft-ului la comanda (software orientat client) - 43.580 lei (9.905 euro)
20. CAEN: 8623 - Activitati de asistenta stomatologica - 41.994 lei (9.544 euro)
21. CAEN: 5630 - Baruri si alte activitati de servire a bauturilor - 41.382 lei (9.405 euro)
22. CAEN: 2223 - Fabricarea articolelor din material plastic pentru constructii - 35.544 lei (8.078 euro)
23. CAEN: 9511 - Repararea calculatoarelor si a echipamentelor periferice- 35.125 lei (7.983 euro)
24. CAEN: 8621 - Activitati de asistenta medicala generala - 34.410 lei (7.820 euro)
25. CAEN: 7490 - Alte activitati profesionale, stiintifice si tehnice n.c.a. - 33.838 lei (7.690 euro)
26. CAEN: 4321 - Lucrari de instalatii electrice - 32.794 lei (7.453 euro)
27. CAEN: 9604 - Activitati de intretinere corporala - 29.192 lei (6.635 euro)
28. CAEN: 4120 - Lucrari de constructii a cladirilor rezidentiale si nerezidentiale - 24.451 lei (5.557 euro)
29. CAEN: 4743 - Comert cu amanuntul al echipamentului audio/video in magazine specializate - 23.354 lei (5.308 euro)
30. CAEN: 2511 - Fabricarea de constructii metalice si parti componente ale structurilor metalice - 14.721 lei (3.346 euro)
31. CAEN: 7021 - Activitati de consultanta in domeniul relatiilor publice si al comunicarii - 14.602 lei (3.319 euro)
32. CAEN: 5610 – Restaurante - 13.893 lei (3.158 euro)
33. CAEN: 6203 - Activitati de management (gestiune si exploatare) a mijloacelor de calcul - 13.575 lei (3.085 euro)
34. CAEN: 4332 - Lucrari de tamplarie si dulgherie - 10.328 lei (2.347 euro)

35. CAEN: 6202 - Activitati de consultanta in tehnologia informatiei - 7.946 lei (1.806 euro)

36. CAEN: 4621 - Comert cu ridicata al cerealelor, semintelor, furajelor si tutunului neprelucrat - 7.501 lei (1.705 euro)

37. CAEN: 4759 - Comert cu amanuntul al mobilei, al articolelor de iluminat si al articolelor de uz casnic n.c.a., in magazine specializate - 6.917 lei (1.572 euro)

38. CAEN: 4941 - Transporturi rutiere de marfuri - 5.880 lei (1.336 euro)

39. CAEN: 8622 - Activitati de asistenta medicala specializata - 4.668 lei (1.061 euro)

40. CAEN: 2361 - Fabricarea produselor din beton pentru constructii - 4.575 lei (1.040 euro)

41. CAEN: 4752 - Comert cu amanuntul al articolelor de fierarie, al articolelor din sticla si a celor pentru vopsit, in magazine specializate - 3.702 lei (841 euro)

42. CAEN: 113 - Cultivarea legumelor si a pepenilor, a radacinoaselor si tuberculilor - 1.498 lei (340 euro)

6.5. TURISM

Analiza cantitativa a echipamentelor turistice are la baza datele statistice existente pe site-ul Institutului National de Statistica si Ministerului de resort. Indicatorii care fac obiectul prezentei analize sunt structurile de primire turistica (unitati de cazare), capacitatea existenta (locuri).

Tipuri de structuri de primire turistica	An de referinta	Numar unitati
Cabane turistice	Anul 2018	1
Pensiuni agroturistice	Anul 2018	2
TOTAL		3
Cabane turistice	Anul 2019	1
Pensiuni agroturistice	Anul 2019	2
TOTAL		3

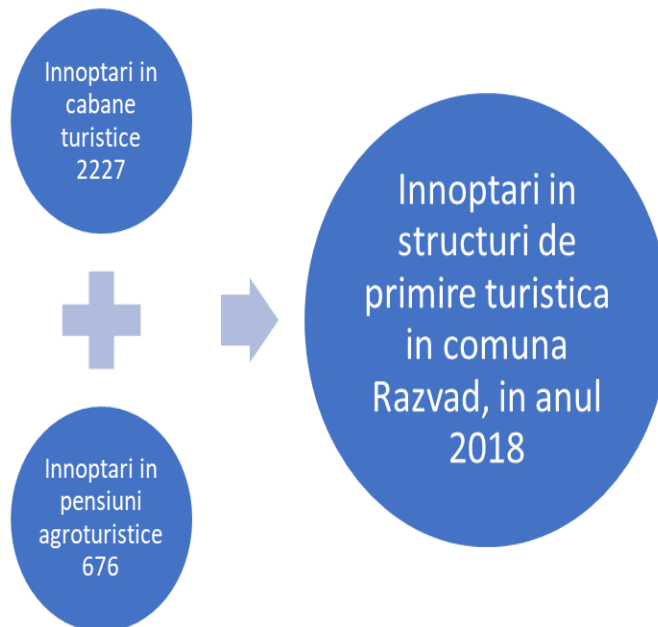
Dupa cum se poate observa, unitatile de cazare la nivelul comunei Razvad au fost aceleasi la nivelul anului 2018 si 2019, la fel ca si capacitatea de cazare a structurilor de primire introduse in circuitul turistic.

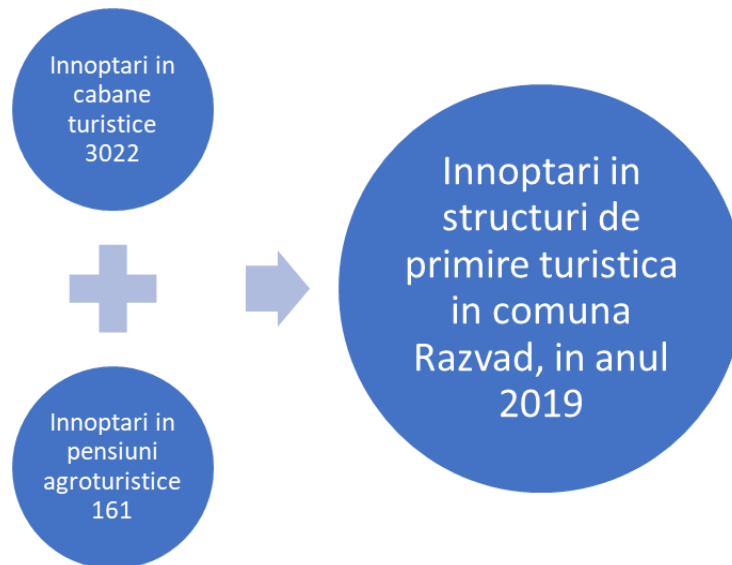
Capacitatea de cazare /Tipuri de structuri de primire turistica in comuna Razvad:

Tipuri de structuri de primire turistica	An de referinta	Locuri de cazare
Cabane turistice	Anul 2018	24
Pensiuni agroturistice	Anul 2018	20
TOTAL		44
Cabane turistice	Anul 2019	24
Pensiuni agroturistice	Anul 2019	20
TOTAL		44

Din evolutia numarului de innoptari reiese aceeaasi tendinta continua de crestere lenta, pastrand in linii generale ponderi scazute de turisti straini.

Innoptari in structuri de primire turistica in comuna Razvad in ultimii 2 ani:





Conform datelor statistice, la nivelul anului 2018, sosirile turistilor, pe localitati in judetul Dambovita au fost 118591, din care 925 de sosiri in comuna Razvad, reprezentand 0,78% din totalul sosirilor.

Principalul obiectiv turistic din localitatea Razvad il reprezinta Mănăstirea Gorgota, construita intre anii 1554-1557.

Mănăstirea Gorgota este monument istoric de categoria A (DB-II-a-A-17520) ce se află la doar 15 kilometri de orașul Târgoviște și datează din vremea lui Pătrașcu cel Bun, de la mijlocul secolului al XVI-lea. Pătrașcu Voievod, în cei trei ani de domnie, a poruncit ridicarea bisericii și construcțiilor aferente, deoarece, atunci când a urcat pe tron, o cruce era înfiptă în vârful dealului. Și atunci el a hotărât că acolo trebuie să fie o mănăstire. Documentele s-au pierdut, mănăstirea fiind jefuită în repetate rânduri și nu se știe data exactă la care a fost ridicat lăcașul. Biserica a fost construită după obiceiurile vremii, în formă de cruce și fără pridvor.

Mănăstirea poartă numele dealului pe care l-a urcat Iisus până la locul în care a fost răstignit, nume simbolic, deoarece construcția este așezată pe cel mai înalt deal din zonă, iar de sus, din curtea mănăstirii, poți admira împrejurimile, care îți oferă un peisaj foarte frumos: case, văi abrupte și dealuri verzi. Lăcașul poartă hramul Schimbării la Față.



Mănăstirea Gorgota

Obiective turistice:

- Mănăstirea Gorgota în nordul comunei;
- Ruinele bisericii Panaghia, Gorgota;
- Piatra de mormânt a lui Draghici Vornicul din Cornățel;
- Piatra de mormânt a Marulei fiica lui Mihai Vitezu;
- Crucea de piatră a bisericii de lemn edificată de Socol Clucer;
- Crucea de piatră edificată în cinstea jupăniței Ego Elina;
- Monumentul eroilor edificat de Vasile Blendea Valea Voievozilor;
- Crucea de piatră în cinstirea Sf. Nicolae secolul XVII;
- Crucea de piatră ridicată în dreptul casei preotului Cristescu (1593-1601);
- Monumentul ridicat pentru a omagia veșnica recunoștință a eroilor din comuna Vala Voievozilor;

STRATEGIA DE DEZVOLTARE A COMUNEI RAZVAD PENTRU PERIOADA 2021-2027
VARIANTA CONSULTATIVA



Monumente istorice - comuna Razvad

6.6. INFRASTRUCTURA EDUCATIONALA SI SOCIALA

Educatia reprezinta, pentru orice societate, vectorul dezvoltarii durabile. Dezvoltarea capitalului uman si cresterea competitivitatii prin formare initiala si continua, pentru o piata a muncii flexibila si globalizata, reprezinta obiectivele majore ale dezvoltarii fiecarei natiuni.

Dupa cum indica numeroase rapoarte, performantele actuale ale sistemului de invatamant din Romania sunt nesatisfacatoare, atat dupa standardele nationale cat si cele internationale. Imbunatatirea sistemului de educatie duce la reducerea ratei somajului si a riscului de saracie, precum si la imbunatatirea nivelului de trai si a sperantei de viata. Mai mult decat atat, educatia poate reduce riscul manipularii politice, comerciale si religioase, intarind democratia si implicarea civila.

In comuna Razvad invatamantul prescolar, primar si gimnazial din comuna Razvad este reprezentat de Scoala Generala Razvad cu clasele I -VIII si o gradinita, impartite astfel: Școala cu clasele I-VIII - sat RĂZVAD, Școala cu clasele I-VIII - sat VALEA VOIEVOZILOR, Grădinița cu program normal nr. 1 - sat RĂZVAD, Grădinița cu program normal - sat GORGOTA si Grădinița cu program prelungit, sat VALEA VOIEVOZILOR.

In cadrul institutiilor de invatamant isi desfasoara activitatea un numar de 38 de cadre didactice, din care 10 cadre didactice gradinita.

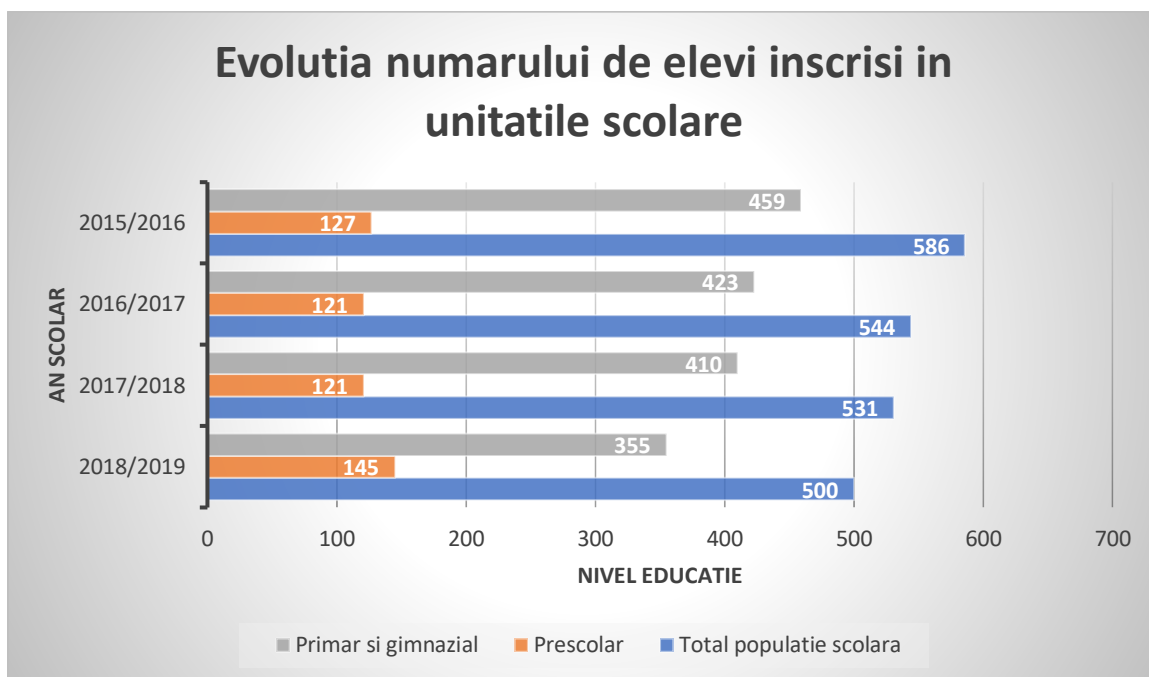
Populatia scolara pe nivel de educatie:

An scolar	Total populatie scolara	Prescolar	Primar si gimnazial
2018/2019	500	145	355
2017/2018	531	121	410
2016/2017	544	121	423
2015/2016	586	127	459

Sursa: <http://statistici.insse.ro>

Se observa o scadere a numarului de elevi inscrisi in structura scolara a comunei Razvad la invatamantul claselor I-VIII si o crestere a numarului de evlevi prescolari, datorat in mare parte infiintarii programului prelungit la Grădinița din sat VALEA VOIEVOZILOR.

Fig. 10: Evolutia numarului de elevi inscrisi in unitatile scolare din Razvad



Sursa: <http://statistici.insse.ro>

Din analiza bazei materiale a unitatilor de invatamant, din perspectiva normelor obligatorii, igiena si confort ale elevilor, standardelor de pregatire si exigentelor unui invatamant centrat pe un elev putem desprinde urmatoarele concluzii :

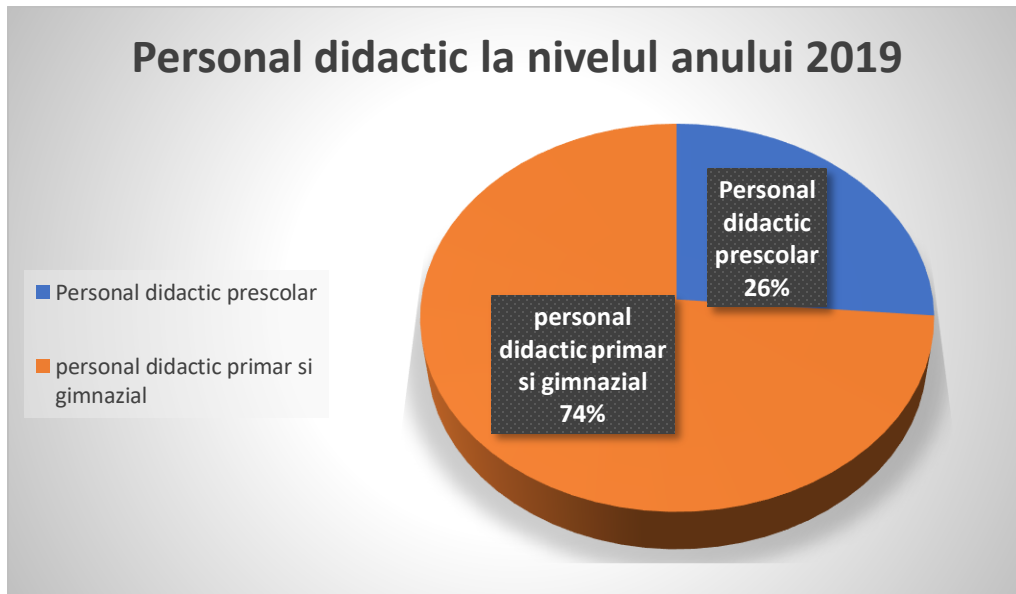
- Necesitatea unor programe de reabilitare a infrastructurii, o planificare strategica interventiei locale ;
- Necesitatea unor programe de dotare cu echipamente didactice pentru pregatirea de specialitate ;

Personalul didactic pe niveluri de educatie

An scolar	Total personal didactic	Prescolar	Primar si gimnazial
2018/2019	38	10	28
2017/2018	40	9	31
2016/2017	44	10	34
2015/2016	44	9	35

Sursă: INS, Tempo Online;

Figura 11: Incadrarea personalului didactic la nivelul anului 2019



Gradinita Valea Voievozilor



Scoala Gimnaziala Razvad



Gradinita Sat Gorgota

Serviciile sociale reprezintă ansamblul complex de măsuri și acțiuni necesare pentru a răspunde nevoilor sociale individuale, familiale sau de grup, pentru depășirea unor situații de dificultate, menținerea autonomiei și protecției persoanei, pentru prevenirea marginalizării și excluziunii sociale și promovarea incluziunii sociale. Serviciile sociale trebuie să fie asigurate de către autoritățile administrației publice locale, precum și de persoane fizice sau persoane juridice publice ori private, cu respectarea condițiilor legale. Serviciile sociale se organizează în funcție de nevoile identificate, de numărul potențialilor beneficiari, de complexitatea situațiilor de dificultate și de gradul de risc social³. Ele sunt furnizate exclusiv de furnizori acreditați în condițiile legii.

La nivelul primăriei Razvad funcționează un compartiment de Asistența Socială, care are responsabilitatea creării, menținerii și dezvoltării serviciilor medicale, a serviciilor sociale cu caracter primar și a serviciilor sociale specializate în funcție de nevoile sociale locale identificate, cu scopul prioritar de susținere a funcționalității sociale a persoanei în mediul propriu de viață, familial și comunitar, precum și aceea de a întreprinde măsuri ce au ca scop menținerea, refacerea sau dezvoltarea capacităților interioare pentru depășirea unei nevoi sociale.

Grupuri defavorizate identificate în comuna Razvad și asistate de către autoritatea publică locală sunt reprezentate de: persoane cu handicap, pensionari, vârstnici aflați în situații de risc, rromi, persoane cu boli cronice, persoane supuse violenței în familie, familii aflate în situații de dificultate, copii supuși riscului de separare de părinți, persoane aflate în situație de sărăcie extremă, etc.

Obiectivul general îl reprezintă realizarea la nivel local a unui ansamblu de măsuri, programe, activități de asistență socială profesionalizate, servicii specializate de protejare a persoanelor, grupurilor și comunităților cu probleme speciale (motive de natură economică, fizică, psihică sau socială), aflate în dificultate, care nu au posibilitatea de a realiza prin mijloace și eforturi proprii, un mod normal și decent de viață, găsindu-se în imposibilitatea de a-și dezvolta propriile capacități și competențe pentru integrarea socială.

Primăria Razvad are în administrare Centrul de zi Razvad, care are ca scop:

- prevenirea abandonului școlar;
- promovarea drepturilor copiilor;
- educația copiilor;
- ajutorarea copiilor aflați în dificultate economică;

- dezvoltarea unor servicii sociale în folosul comunității;



Centrul de zi Razvad pentru copii

Activitățile desfășurate în cadrul Centrului de zi Răzvad sunt:

- cazarea copiilor asistați pe timpul zilei;
- asigurarea hranei;
- supravegherea permanentă a copiilor încredințați
- desfășurarea de activități ce vizează formarea unui curriculum educațional;
- asigură activități recreative și de socializare;
- asigură servicii specifice de asistență socială;
- realizează un parteneriat cu părinții acolo unde este posibil;
- colaborează cu direcția de protecție a drepturilor copilului și cu orice alte instituții pentru rezolvarea problemelor ivite în evoluția acestora;
- organizarea unor concursuri pe diverse teme (cultură generale, pictură, tenis de masă etc), serbări și aniversarea zilelor onomastice ale copiilor;
- centrul mai deține o mică bibliotecă și calculatoare pentru activitățile recreative.

6.7. CULTURA

In comuna Razvad exista o biblioteca comunala la care au acces toti cetatenii comunei. Aceasta a fost modernizata si beneficiaza de internet, calculatoare si biblionet, pe langa fondul de carte care este anual marit prin grija administratiei publice locale.



Biblioteca Comunală Razvad

Sportul este o activitate îndrăgită de către locuitorii comunei Razvad. Pe teritoriul comunei Razvad există o sală de sport care avantajează populația tânără, pe elevii dornici de a practica activități sportive. Comuna beneficiază și de terenuri de fotbal în cele 3 sate, însă cu excepția Bazei Sportive din Razvad, la acestea se impun modernizări pentru a se putea desfășura în condiții optime competiții sportive.



Sala de sport - Razvad

Viața spirituală se desfășoară în cele patru parohii existente:

- Mănăstirea purtătoare a hramului „Schimbarea la față” în localitatea Gorgota
- Biserica purtătoare a hramului „Adormirea Maicii Domnului” în localitatea Valea Voievozilor

- Biserica purtătoare a hramului „Adormirea Maicii Domnului” în localitatea Răzvad
- Biserica purtătoare a hramului „Sfântul Nicolae” în localitatea Răzvad



Biserica din Răzvadul de Sus



Biserica din Valea Voievozilor

Comuna organizeaza Zilele comunei Răzvad si Sbor la Gorgota, cea din urma sarbatoare fiind organizata de administratia publica locala in fiecare an pe data de 6 august.

6.8. SANATATE

Reteaua de sanatate a comunei Razvad, cuprinde in prezent 4 dispensare umane (cabinet de familie), 4 cabinete stomatologice, doua farmacii. Resursele umane in domeniul sanatatii sunt asigurate de patru medici care isi desfasoara activitatea in comuna. In comuna nu exista spital sau policlinica privata.

Unitati sanitare pe categorii de unitati, forme de proprietate in comuna Razvad in perioada 2015-2018:

Categorii de unitati sanitare	Forme de proprietate	Ani de referinta			
		Anul 2015	Anul 2016	Anul 2017	Anul 2018
		UM: Numar			
		Numar	Numar	Numar	Numar
Cabinete medicale de familie	Proprietate privata	3	4	4	4
Cabinete stomatologice	Proprietate privata	2	4	4	4
Cabinete medicale de specialitate	Proprietate privata	-	-	-	1
Farmacii	Proprietate privata	2	2	2	2
Puncte farmaceutice	Proprietate privata	1	1	1	1

STRATEGIA DE DEZVOLTARE A COMUNEI RAZVAD PENTRU PERIOADA 2021-2027
VARIANTA CONSULTATIVA

Laboratoare de tehnica dentara	Proprietate privata	2	2	2	2
---------------------------------------	----------------------------	---	---	---	---

Sursă: INS, Tempo Online;

Personalul medico-sanitar pe categorii, forme de proprietate, in perioada 2015-2018:

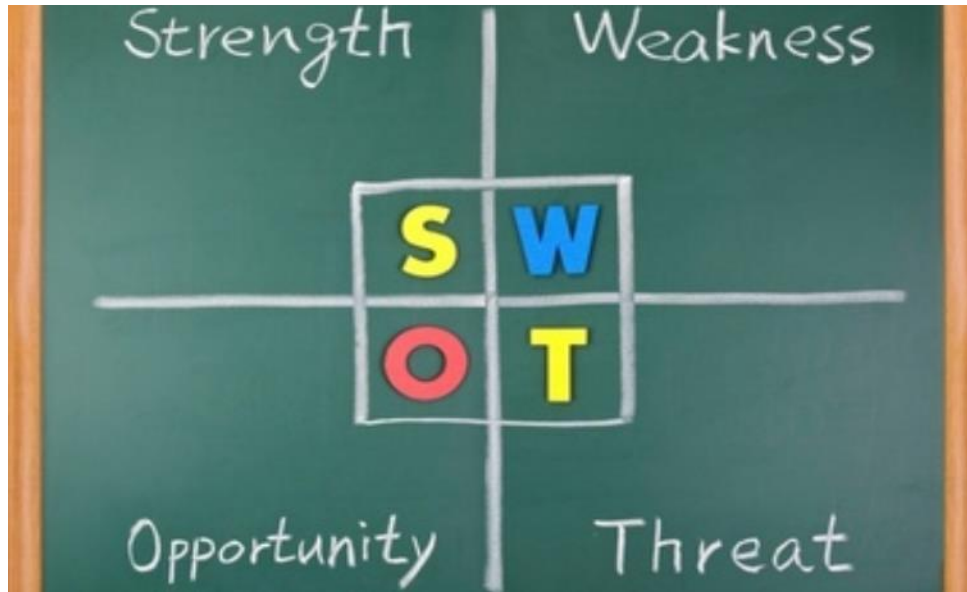
Categorii de cadre medico-sanitare	Forme de proprietate	Ani de referinta			
		Anul 2015	Anul 2016	Anul 2017	Anul 2018
		UM: Numar persoane			
		Numar persoane	Numar persoane	Numar persoane	Numar persoane
Medici	Proprietate privata	2	6	3	2
din total medici: medici de familie	Proprietate privata	2	3	3	2
Stomatologi	Proprietate privata	1	1	1	1
Farmacisti	Proprietate privata	1	1	3	3
Personal sanitar mediu	Proprietate privata	5	10	5	18

Sursă: INS, Tempo Online;



Dispensar uman Razvad

7. ANALIZA SWOT



Cel mai puternic mesaj transmis de analiza SWOT este acela ca, indiferent de actiunile stabilite, procesul decizional ar trebui sa includa urmatoarele elemente:

- *Construieste pe **Punctele Tari**;*
- *Elimina **Punctele Slabe**;*
- *Exploateaza **Oportunitatile**;*
- *Indeparteaza **Amenintarile**;*

Analiza SWOT a comunei Razvad a fost elaborata în baza evaluării elementelor și factorilor primordialii și cei mai semnificativi ale stării de fapt și ale caracteristicilor zonei de acțiune rurală. Astfel, prezentăm într-un tabel sintetic punctele tari și punctele slabe ale comunei, oportunitățile și riscurile fiind elemente care depind de cumulul factorilor exteriori.

7.1. AGRICULTURĂ ȘI DEZVOLTARE RURALĂ

PUNCTE TARI	PUNCTE SLABE
<ul style="list-style-type: none">■ existența pășunilor;■ existența pădurilor pe o suprafață de 1.061 ha.■ potențial agricol ridicat;■ existența mediului propice unor culturi ecologice;■ utilizarea redusă a pesticidelor și îngrășămintelor;	<ul style="list-style-type: none">■ Productivitatea muncii scazuta in agricultura;■ Scaderea efectivelor de animale;■ Lipsa sau eficiența scăzută a programelor de formare în domeniul agricol și agro-alimentar■ Lipsă de cunoștințe în ceea ce privește creșterea competitivității și diversificării

STRATEGIA DE DEZVOLTARE A COMUNEI RAZVAD PENTRU PERIOADA 2021-2027
VARIANTA CONSULTATIVA

<ul style="list-style-type: none"> ■ existența subvențiilor pentru agricultură și creșterea animalelor; ■ prezența fondurilor europene care pot fi absorbite în vederea impulsivității afacerilor în agricultură; ■ climă și tipuri de sol favorabile diversificării activităților agricole; 	<p>produselor și activităților din agricultură și silvicultură;</p> <ul style="list-style-type: none"> ■ lipsa calificării și instruirii agricultorilor; ■ dotarea tehnică insuficientă a sectoarelor din agricultură; ■ absența unor centre de colectare, prelucrare și valorificare superioară a produselor specifice pe raza comunei; ■ îmbătrânirea populației comunei și migrarea tinerilor către străinătate sau alte locuri atractive; ■ resurse financiare insuficiente pentru finanțarea și cofinanțarea proiectelor finanțate prin fonduri europene; ■ cunoștințe insuficiente legate de elaborarea și administrarea proiectelor finanțate din fonduri europene; ■ absența diversificării activităților economice în zona rurală; ■ lipsa activităților și serviciilor generatoare de venituri specifice zonei rurale. ■ lipsa unui sistem de irigații; ■ folosirea unor semințe neselectate; ■ lipsa unei strategii sectoriale; ■ lipsa unui cadru legal pentru protejare a producției agricole interne;
OPORTUNITATI	AMENINTARI
<ul style="list-style-type: none"> ■ sprijin UE pentru înființare/dezvoltarea sistemelor de colectare și depozitare; ■ sprijin pentru servicii de formare și consultant care să conducă la îmbunătățirea competențelor în sectorul agro-alimentar; ■ utilizarea agriculturii de precizie și a altor tehnologii noi; ■ dezvoltarea unui sistem de sprijinire a producătorilor agricoli din localitate; 	<ul style="list-style-type: none"> ■ creșterea numărului de fenomene climatice extreme; ■ creșterea prețurilor la energie și inputuri; ■ producția insuficientă raportată la piața locală și europeană; ■ resurse financiare insuficiente pentru finanțarea și cofinanțarea proiectelor finanțate prin fonduri europene;

<ul style="list-style-type: none"> ■ împădurirea suprafețelor defrișate; ■ amenajarea unui spațiu pentru înființarea unei piețe agroalimentare; ■ acordarea subvențiilor pentru agricultori; ■ diversificarea culturilor; ■ încurajarea tinerilor către agricultură și promovarea produselor la nivel regional; ■ existența cadrului legislativ pentru înființarea și dezvoltarea exploatărilor agricole; ■ distanța mică față de municipiul Târgoviște reprezintă un avantaj pentru investitori; ■ construirea unui sistem de irigații; ■ prelucrarea pe plan local a produselor agricole și de origine animală; ■ potențial pentru dezvoltarea sectorului agricol, cu accent pe dezvoltarea de produse biologice sau organice conform cerințelor Uniunii Europene; 	<ul style="list-style-type: none"> ■ cunoștințe insuficiente legate de elaborarea și administrarea proiectelor finanțate din fonduri europene; ■ frecvență ridicată a perioadelor secetoase, care afectează agricultura; ■ degradarea solurilor care diminuează fertilitatea și rata de regenerare; ■ depopularea mediului rural. ■ mărirea numărului de concurenți pentru produsele agroalimentare de pe piața UE; ■ cadrul legislativ instabil; ■ lipsa unui cadru legal pentru protejarea producției agricole interne;
--	--

7.2. INFRASTRUCTURA SI MEDIU

PUNCTE TARI	PUNCTE SLABE
<ul style="list-style-type: none"> ■ Existența unui plan de management de gestionare a deșeurilor la nivel județean; ■ Demararea programului de colectare selectivă a deșeurilor; ■ accesibilitate bună; ■ Traversarea comunei de drumuri județene; ■ apropierea de municipiul Târgoviște ■ existența rețelei de alimentare cu apă în toate cele 3 sate; ■ existența rețelei de canalizare în satul Valea Voievozilor și execuție în lucru rețea de canalizare în Razvad; 	<ul style="list-style-type: none"> ■ Ponderea suprafețelor împădurite este inferioară mediei UE; ■ Utilizarea redusă a sistemelor de avertizare timpurie/protecție împotriva efectelor climatice adverse; ■ Lipsa unor proiecte ecologice la nivelul comunității locale; ■ Lipsa promovării voluntariatului referitor la protecția mediului înconjurător; ■ lipsa rețelei de canalizare și a stației de epurare și tratare a apelor reziduale în satul Răzvad și Gorgota;

<ul style="list-style-type: none"> ■ existența rețelei de distribuție gaze naturale în satele Răzvad și Valea Voievozilor; ■ Sistem de distribuție a energiei electrice bine dezvoltată (grad de acoperire 100%); ■ existența rețelei de iluminat public pe led; ■ existența rețelei de telefonie fixă și mobile, cablu Tv și internet; ■ existența unui serviciu de colectare a deșeurilor; ■ nu există factori poluatori importanți; ■ utilizarea redusă a pesticidelor și îngrășămintelor; 	<ul style="list-style-type: none"> ■ inexistența rețelei de distribuție gaze natural în satul Gorgota; ■ poluarea apelor de suprafață și subterane ca urmare a deversării necontrolate și a lipsei sistemului de canalizare în satele Răzvad și Gorgota, ■ rețeaua de drumuri necesită lucrări de modernizare; ■ Spații verzi insuficiente; ■ fântânile aflate pe domeniul public sunt într-o stare avansată de degradare; ■ lipsa parcurilor de agrement; ■ locuri de joacă insuficient echipate; ■ colectarea neselectată a deșeurilor, în vederea reciclării, refolosirii, recuperării sau valorificării lor; ■ educația ecologică este superficială; ■ interesul scăzut al agenților economici în protecția mediului înconjurător; ■ cunoștințe insuficiente legate de elaborarea și administrarea proiectelor finanțate din Fondurile Structurale, lipsă personal; ■ resurse financiare insuficiente pentru finanțarea și cofinanțarea proiectelor finanțate prin Fonduri Structurale; ■ lipsa informațiilor legate de normele europene de mediu în rândul micilor întreprinzători, dar și în rândul populației; ■ atitudinea de indiferență față de protecția mediului.
OPORTUNITATI	AMENINTARI
<ul style="list-style-type: none"> ■ Dezvoltarea sistemului de consiliere și consultant în domeniul mediului și asigurarea serviciilor aferente de formare; ■ Implicarea populației în activitățile de educație ecologică; ■ Dezvoltarea de parteneriate în vederea protecției mediului; 	<ul style="list-style-type: none"> ■ Creșterea temperaturii din cauza schimbărilor climatice, factor ce poate favoriza declansarea incendiilor naturale; ■ Lipsa de colaborare a populației pentru colectare selectivă a deșeurilor; ■ Schimbări climatice globale pot duce la alunecări de teren;

<ul style="list-style-type: none"> ■ extinderea rețelei de canalizare menajeră în comuna Răzvad și Gorgota; ■ extinderea rețelei de canalizare, alimentare gaze în satul Gorgota; ■ modernizare drumuri locale în comuna Răzvad; ■ extinderea rețelei de iluminat public între satul Gorgota și Răzvad; ■ regularizarea cursurilor de apă în comuna Răzvad; ■ reabilitarea termică a clădirilor din domeniul public al comunei; ■ Introducerea surselor regenerabile de energie; ■ reamenajarea spațiilor verzi de pe raza comunei; ■ Fonduri disponibile din surse europene sau naționale pentru susținerea proiectelor de mediu; ■ ecologizarea cursurilor de apă; ■ dotarea de utilaje și echipamente pentru serviciul de gospodărire comunală; ■ amenajare trotuare; ■ înființarea unui serviciu profesionist pentru situații de urgență; 	<ul style="list-style-type: none"> ■ degradarea infrastructurii rutiere prin neefectuarea lucrărilor de întreținere de către factori responsabili; ■ adaptare dificilă la restricțiile ecologice a structurilor tradiționale de gospodărie; ■ depozitarea necontrolată a deșeurilor din activități gospodărești pot conduce la infiltrații în pânza freatică, deci impurificarea apei și a solului.
--	--

7.3. ECONOMIE

PUNCTE TARI	PUNCTE SLABE
<ul style="list-style-type: none"> ■ Creșterea numărului de persoane juridice active economic la nivelul comunei; ■ Accesibilitatea facilă a comunei din punct de vedere rutier, feroviar; ■ Traversarea comunei de rute de transport rutier: drumurile județene; 	<ul style="list-style-type: none"> ■ Atitudine negativă a unor persoane referitor la dezvoltare și cooperare; ■ Spiritul antreprenorial slab dezvoltat; ■ Lipsa persoanelor calificate în anumite domenii; ■ slaba diversificare a întreprinderilor în domeniul industrial și zootehnic; ■ lipsa canalelor de colectare a produselor agricole;

<ul style="list-style-type: none"> ■ Demararea unor proiecte de dezvoltare a infrastructurii rutiere și tehnico-edilitare; ■ existența materiilor prime pentru industria alimentară; ■ existența unor resurse naturale, spații întinse de păduri și pășuni; ■ existența potențialului pentru obținerea de produse ecologice; ■ existența terenurilor disponibile pentru dezvoltarea economică. ■ agricultura reprezintă o resursă importantă pentru economia locală; ■ existența programelor de finanțare; ■ poziția în teritoriu și accesibilitatea către orașe importante reprezintă elemente favorabile pentru investitori; 	<ul style="list-style-type: none"> ■ insuficienta preocupare a agenților economici în recuperarea și re folosirea ambalajelor; ■ slaba informare, cu privire la normele europene; ■ insuficienta coordonare între cererea și oferta de servicii prestate; ■ interes redus al investitorilor pentru demararea de afaceri în comună, datorită infrastructurii fizice și sociale neadecvate, raportat la potențialul comunei; ■ preferința antreprenoriatului local pentru activitățile de comercializare a bunurilor; ■ cererea insuficientă de forță de muncă în comună; ■ Capacitatea redusă a microintreprinderilor existente de a răspunde necesității de a furniza locuri de muncă pentru populația din spațiul rural; ■ slaba infrastructură de asistență pentru afaceri; ■ lipsa unui sistem de sprijin pentru implementarea noțiunilor de marketing; ■ Slaba dezvoltarea a infrastructurii de petrecere a timpului liber; ■ slaba preocupare pentru introducerea noilor tehnologii și pentru activitatea de cercetare – dezvoltare;
OPORTUNITATI	AMENINTARI
<ul style="list-style-type: none"> ■ programe guvernamentale pentru încurajarea inițiativelor locale, în special în domeniul dezvoltării zootehniei, a infrastructurii aferente, tineri fermieri; ■ Dezvoltarea unor platforme logistice; ■ posibilitatea accesării creditelor cu dobândă subvențională pentru crearea de noi locuri de muncă; 	<ul style="list-style-type: none"> ■ Lipsă de cunoștințe în ceea ce privește creșterea competitivității întreprinderilor; ■ oferte de creditare greu accesibile (garanții mari); ■ interes redus al investitorilor pentru demararea de afaceri în comună, datorită infrastructurii fizice și sociale

<ul style="list-style-type: none"> ■ existența programelor guvernamentale desuștinere a sectorului IMM; ■ disponibilitatea de a încheia relații de parteneriat a autorităților locale, cu investitori locali sau străini; 	<p>neadecvate, raportat la potențialul comunei;</p> <ul style="list-style-type: none"> ■ Lipsa totală a întreprinderilor în domeniul dezvoltării cercetării și a transferului de tehnologie; ■ ■ invadarea pieței cu produse din import; ■ Lipsa serviciilor de consiliere de specialitate pentru întreprinderi; <p>reducerea ponderii populației active;</p> <ul style="list-style-type: none"> ■ creșterea ponderii muncii la negru, cu efecte negative asupra pieței muncii, economiei locale și asistenței sociale în perspectivă;
---	---

7.4. TURISM

PUNCTE TARI	PUNCTE SLABE
<ul style="list-style-type: none"> ■ cadrul narural deosebit; ■ zonă fără surse de poluare industriale; ■ existența Mănăstirii Gorgota în partea de nord a comunei; ■ existența pădurea Calinoaia unde crește Papucul Doamnei (<i>Cypripedium Caeceolus</i>). 	<ul style="list-style-type: none"> ■ lipsa unei infrastructuri turistice (locuri de cazare și alimentație publică); ■ lipsa unor zone amenajate pentru agrement (spații pentru grătare, spații amenajate pentru practicarea activităților sportive, camping); ■ pregătire profesională de slabă calitate în domeniul serviciilor turistice; ■ inexistența unui plan de dezvoltare și promovarea turistică pentru atragerea și creșterea numărului de turiști în zonă; ■ lipsa de preocupare a cetățenilor și autorităților locale privind conservarea mediului;
OPORTUNITATI	AMENINTARI

<ul style="list-style-type: none"> ■ dezvoltarea zonelor de agrement; ■ disponibilitatea unor resurse suplimentare, posibil a fi accesate prin utilizarea programelor de finanțare ale Uniunii Europene; ■ dezvoltarea spațiilor de recreere; ■ sporirea potențialului turistic prin reînvierea tradițiilor și obiceiurilor, revitalizarea unor meșteșuguri și ocupații tradiționale; ■ valorificarea cadrului natural existent. ■ rehabilitarea și introducerea în circuitul turistic a monumentelor istorice de pe raza comunei; ■ încurajarea dezvoltării fermelor și gospodăriilor autorizate pentru practicarea agroturismului și promovarea produselor tradiționale ecologice; 	<ul style="list-style-type: none"> ■ lipsa inițiativelor în domeniul agroturistic; ■ migrarea turistică către alte regiuni. ■ lipsa locurilor destinate agrementului poate determina degradarea cadrului natural; ■ reacția extrem de redusă a mediului local la schimbările și provocările zilelor noastre, conducând la scăderea competitivității teritoriului comunei, în favoarea altor teritorii, considerate mai interesante de către turiști și investitorii în turism;
---	--

7.5. EDUCAȚIE, CULTURĂ ȘI CULTE

PUNCTE TARI	PUNCTE SLABE
<ul style="list-style-type: none"> ■ accesul la tehnologie/informative/e-learning prin introducerea infrastructurii informatice; ■ existența școlilor și grădinițelor în comuna; ■ existența unei grădinițe cu program prelungit; ■ existența sălilor de sport în cadrul școlilor; ■ structura școlară este bine echilibrată; ■ cadre didactice calificate, ■ rezultate bune la învățământ, participări la concursuri; ■ existența unui Centru de zi – educativ pentru copiii săraci în satul Răzvad; ■ locuitorii comunei Răzvad beneficiază de un zar local „Cronica de Răzvad”, distribuit în mod gratuit; 	<ul style="list-style-type: none"> ■ lipsa dotarilor, a cadrelor didactice auxiliare care să faciliteze învățarea prin acțiune; ■ parteneriatul public-privat este slab dezvoltat ; ■ insuficiente organizații civile preocupate de învățământ și cultură. ■ necorelarea ofertei educaționale cu nevoile de pe piața muncii; ■ numărul elevilor scade constant la nivelul întregii comune prin plecarea multor copii la oraș; ■ Casa Memorială Ileana Sărăroiu nu este cunoscută nici măcar de locuitorii comunei.

STRATEGIA DE DEZVOLTARE A COMUNEI RAZVAD PENTRU PERIOADA 2021-2027
VARIANTA CONSULTATIVA

<ul style="list-style-type: none"> ■ existența bisericilor în toate satele comunei; ■ în satul Gorgota există o mănăstire foarte veche și valoroasă de peste 400 ani; ■ în satul Valea Voievozilor se află Casa Memorială Ileana Sărăroiu. ■ existența bibliotecilor școlare cu un fond de carte îmbunătățit periodic; ■ comuna beneficiază de bibliotecă comunală dotată cu calculatoare, laptopuri și biblionet; 	<ul style="list-style-type: none"> ■ uzura fizică și morală a materialelor didactice; ■ slaba implicare în realizarea unor proiecte de finanțare la nivel instituțional; ■ inexistența unui cămin cultural în satul Răzvad; ■ căminele culturale din comună necesită lucrări de reabilitare, pentru organizarea de activități culturale și artistice;
OPORTUNITATI	AMENINTARI
<ul style="list-style-type: none"> ■ dezvoltarea capacităților de comunicare, relationare și leadership; ■ dezvoltarea unor proiecte în parteneriat cu organizațiile nonguvernamentale; ■ sprijinirea bisericilor pentru construirea unor capele; ■ reabilitarea monumentelor istorice. 	<ul style="list-style-type: none"> ■ sistemul de învățământ și ansamblul competențelor forței de muncă nu țin pasul cu cerințele moderne și viteza de evoluție a societății; ■ dezinteresul pentru educație și scăderea calitativă a învățământului românesc; ■ frecvențele schimbări legislative privind sistemul românesc de învățământ; ■ scăderea natalității și îmbătrânirea populației; ■ lipsa de interes a cetățenilor față de cultură; ■ migrația părinților în afara granițelor duce la o instabilitate a efectivelor claselor; ■ scăderea gradului de instrucție școlară a populației tinere; ■ tendința de reducere a exigenței în procesul de evaluare didactică; ■ planul de învățământ și programele școlare prea încărcate la anumite discipline centreează actul educativ pe aspectul informativ, teroretic în de favoarea celui formativ;

	<ul style="list-style-type: none"> ■ accentuarea efectelor negative în educația elevilor datorită unei comunicări tot mai dificilă cu familia; ■ migrarea tinerilor;
--	--

7.6. SĂNĂTATE ȘI ASISTENȚĂ SOCIALĂ

PUNCTE TARI	PUNCTE SLABE
<ul style="list-style-type: none"> ■ existența dispensarelor dotate cu utilități și echipamente; ■ existența medicilor de familie; ■ existența farmaciilor în satele Răzvad și Valea Voievozilor; ■ existența pe raza comunei a unui cabinet de stomatologie în regim privat; ■ personal calificat; ■ existența unui centru de zi în comuna Răzvad, centru de care beneficiază copii, proveniți din familii defavorizate; ■ acordarea unor ajutoare financiare pentru familiile defavorizate, ajutoare de înmormântare, în limita fondurilor disponibile. ■ colaborarea cu diversele instituții de pe raza comunei Răzvad; ■ acordare alocații de stat, indemnizații creștere copil și diverse stimulente, conform legislației în vigoare; 	<ul style="list-style-type: none"> ■ Servicii comunitare nedezvoltate pentru persoanele vârstnice/cu handicap, etc.; ■ Lipsa unor programe de promovare a sănătății ■ Indicator medic/locuitor necorespunzător ■ inexistența unui cămin de bătrâni la nivel local sau cel puțin al unui centru de zi pentru bătrânii comunei. ■ lipsa unor dispensare modern construite de administrația locală în satele Gorgota și Valea Voievozilor; ■ inexistența unei farmacii în satul Gorgota; ■ personal insuficient; ■ necesitatea consilierii copiilor ai căror părinți sunt plecați în străinătate pe o perioadă mai îndelungată; ■ societatea civilă insuficient implicată în problemele de asistență socială; ■ nivelul de trai scăzut; ■ buget redus, necesar domeniului de asistență socială;
OPORTUNITATI	AMENINTARI
<ul style="list-style-type: none"> ■ construire și doare cabinete medicale în Valea Voievozilor și Gorgota; 	<ul style="list-style-type: none"> ■ îmbătrânirea populației; ■ natalitatea scăzută; ■ depopularea comunei prin migrație;

<ul style="list-style-type: none"> ■campanii de consiliere privind copiii ai căror părinți sunt plecați în străinătate; ■campanii de conștientizare a populației privind domeniul asistenței sociale; ■înființarea unui cămin de bătrâni / centru de zi; ■politica socială susținută din partea Uniunii Europene; ■posibilitatea accesării de fonduri structural destinate dezvoltării sectorului social prin Fondul Social European; ■cadru legislativ care stimulează implicarea sectorului privat în furnizarea de servicii sociale; ■promovarea unui stil de viață sănătos, a unei nutriții echilibrate, de combatere a consumului de tutun și alcool. 	<ul style="list-style-type: none"> ■reacție nefavorabilă la sistemul de norme sanitare impuse; ■costurile ridicate pot conduce la renunțarea la dotări; ■pragul de rentabilitate depinde de numărul de persoane active asistate; ■politici de specializare zonală a centrelor de asistență sanitară.
---	--

7.7. ADMINISTRAȚIE PUBLICĂ

PUNCTE TARI	PUNCTE SLABE
<ul style="list-style-type: none"> ■existența unui cadru legal coerent și stabil privind liberul acces la informația de interes public și transparența actului administrativ; ■implicarea efectivă a conducerii în procesul de conștientizare și aplicare a acțiunilor legate de reformă în administrație; ■existența procedurilor ce reglementează fluxul de documente în instituție; ■existența unui compartiment de informare a cetățeanului și relații publice care funcționează în cadrul Consiliului Local al comunei Răzvad ca interfață principală între instituție și cetățeni; ■transparența în recrutarea și în promovarea personalului; ■participarea, în limita fondurilor a tuturor categoriilor de personal la activități de formare continuă; 	<ul style="list-style-type: none"> ■resurse financiare insuficiente destinate modernizării și dezvoltării activității instituției; ■resurse financiare limitate pentru susținerea programului de pregătire; ■dificultăți legate de aplicarea curentă a noilor acte normative datorită multitudinii și complexității acestora; ■resurse financiare insuficiente pentru informatizarea administrației publice locale; ■lipsa de interes a cetățenilor în a se implica activ în procesul de luare a deciziei la nivel local.

<p>■ existența unui program de contabilitate și salarii;</p>	
OPORTUNITATI	AMENINTARI
<p>■ posibilități de accesare a unor fonduri externe destinate în mod special modernizării administrației publice;</p> <p>■ reabilitare termică și dotare cu echipamente IT sediul primăriei Răzvad</p> <p>■ îmbunătățirea eficacității organizaționale;</p> <p>■ cursuri de perfecționare pentru angajații primăriei;</p>	<p>■ teama de risc în cadrul funcționarilor publici;</p> <p>■ tendința mass-mediei de a reflecta cu precădere – și de regulă, fără a verifica – aspectele negative ale anumitor activități din administrație, de cele mai multe ori informațiile fiind greșit interpretate sau neînțelese;</p> <p>■ schimbări legislative prea frecvente pentru a fi asimilate eficient.</p>

8. PORTOFOLIU DE PROIECTE PENTRU PERIOADA 2021-2027

Prezentul capitol cuprinde prioritizarea proiectelor descrise și planul de acțiune locală, considerate cele mai importante din perspectiva dezvoltării comunei Răzvad. Stabilirea ordinii proiectelor de dezvoltare se realizează cu luarea în considerare a tuturor criteriilor de mai jos:

- dimensiunea sferei de incidență teritorială a intervenției
- stadiul de pregătire al dezvoltărilor
- acceptarea dezvoltării de către populație
- nevoia de resurse a dezvoltărilor și disponibilitatea/accesibilitatea resurselor necesare.

Ca urmare a prioritizării – atât în privința sferei de incidență teritorială și în funcție de numărul de locuitori a intervenției, cât și în privința complexității dezvoltării – în vârful clasamentului s-a situat pachetul integrat de intervenții care vizează dezvoltarea infrastructurii comunei, dezvoltarea capacității administrative și utilizarea energiei alternative. Aceste dezvoltări sunt de importanță deosebită din punct de vedere al asigurării dezvoltării durabile a comunei.

În continuare prezentăm proiectele considerate cele mai importante în baza criteriilor enumerate mai sus.

Proiect propus 2014-2020	Stadiu actual de implementare	Proiect propus 2021-2027	Linii / Axa de finantare
<p>Obiectiv general 1. Îmbunătățirea accesibilității comunei, satelor și modernizarea infrastructurii de transport</p> <p><i>Obiective specifice:</i></p> <ul style="list-style-type: none"> ▪ Modernizarea drumurilor secundare în comuna Gănești ▪ Îmbunătățirea aspectului general al comunei Gănești ▪ Creșterea siguranței rutiere, fluidizarea traficului rutier ▪ Creșterea atractivității comunei pentru desfășurarea activităților economice <p><i>Grupul țintă:</i></p> <p>Comunitatea locală, turiștii care sosesc în vizită și potențialii investitori.</p> <p>Rezultatele așteptate: O rețea de drumuri modernă care permite libera deplasare a localnicilor și a turiștilor. Rezultatul va fi, în consecință, o populație locală mulțumită, formarea unei imagini atractive a localității, creșterea numărului de turiști și sporirea numărului de investitori.</p> <p>Posibili parteneri: Consiliul Județean Dambovita;</p>			
Reabilitare si asfaltare drumuri comunale si strazi in satele Razvad si Gorgota, comuna Razvad		Reabilitare si asfaltare drumuri comunale si strazi in satele Razvad si Gorgota, comuna Razvad	PNDR/GAL/ MDRAP/ BUGETUL LOCAL

STRATEGIA DE DEZVOLTARE A COMUNEI RAZVAD PENTRU PERIOADA 2021-2027
VARIANTA CONSULTATIVA

Modernizare drumuri locale in comuna Razvad, judetul Dambovita	8 km prin PNDR – MASURA 7.2 proiect in derulare	Modernizare drumuri locale in comuna Razvad, judetul Dambovita	PNDR
Realizare de investitii destinate siguratei rutiere pentru pietoni si biciclisti, inclusiv semnalizare verticala pentru trecerea de pietoni cu alimentare fotovoltaica in comuna Razvad, judetul Dambovita		Realizare de investitii destinate siguratei rutiere pentru pietoni si biciclisti, inclusiv semnalizare verticala pentru trecerea de pietoni cu alimentare fotovoltaica in comuna Razvad, judetul Dambovita	Identificare surse de finantare
Dalarea si amenajarea de santuri, rigole, podete si intrarile in gospodarii, amenajare spatii verzi stanga/drapta DC 16 in comuna Razvad, judetul Dambovita		Dalarea si amenajarea de santuri, rigole, podete si intrarile in gospodarii, amenajare spatii verzi stanga/drapta DC 16 in comuna Razvad, judetul Dambovita	Identificare surse de finantare
Reparatii poduri in comuna Razvad, judetul Dambovita	Executie pod nou Poiana Mare – Finantare prin GAL ARCU TARGOVISTEI si Bugetul Local - Realizare documentatie faza SF POD Bleaju	Reparatii poduri in comuna Razvad, judetul Dambovita	PNDR/GAL/ MDRAP/ BUGETUL LOCAL

STRATEGIA DE DEZVOLTARE A COMUNEI RAZVAD PENTRU PERIOADA 2021-2027
VARIANTA CONSULTATIVA

Modernizarea drumurilor de exploatare agricola in comuna Razvad, judetul Dambovita		Modernizarea drumurilor de exploatare agricola in comuna Razvad, judetul Dambovita	Identificare surse de finantare
<p>Obiectiv general 2. Modernizarea și extinderea Infrastructurii de rețele edilitare ale comunei</p> <p><i>Obiective specifice:</i></p> <ul style="list-style-type: none"> ▪ introducerea și dezvoltarea canalizării în comună ▪ un mediu mai curat, sănătos ▪ creșterea nivelului de trai a locuitorilor comunei <p>Grupul țintă: Populația comunei, precum și grupurile de turiști care sosesc în vizită.</p> <p>Rezultatele așteptate: un mediu mai curat cu oameni sănătoși, mulțumiți și creșterea nivelului de trai.</p> <p>Posibili parteneri: Consiliul Judetean Dambovita;</p>			
Extinderea rețelei de canalizare menajera și a rețelei de apă potabilă în comuna Razvad judetul Dambovita	Proiect aflat în execuție	Extinderea rețelei de canalizare menajera în satele Razvad și Gorgota, din comuna Razvad judetul Dambovita	PNDR/ POR/MLPDA
Extinderea rețelei de distribuție a gazelor naturale în comuna Razvad, sat Gorgota	S-a realizat studiu de Fezabilitate cu finanțare de la Bugetul Local	Extinderea rețelei de distribuție a gazelor naturale în comuna Razvad, sat Gorgota	PNDR/GAL/ MDRAP/ BUGETUL LOCAL

Obiectiv general 3. Creșterea calității și numărului serviciilor sociale

Obiective specifice:

- Creșterea numărului și calității de servicii de asistență socială acordată persoanelor vârstnice
- Reabilitarea unei clădiri și amenajarea acesteia;
- Acordarea unor facilitati de locuire tinerilor din comuna;

Grupul țintă: Comunitatea locală, angajații compartimentului de asistență socială

Rezultatele așteptate: calitatea îmbunătățită a serviciilor sociale oferite de administratia publica locala;

Posibili parteneri: Consiliul Judetean Dambovita; ONG-uri din comuna Razvad;

Infiintare centru de ingrijire pentru persoane varstnice in comuna Razvad, judetul Dambovita	Intocmire documentatie DALI -DATC , proiect depus spre finantare prin POR	Infiintare centru de ingrijire pentru persoane varstnice in comuna Razvad, judetul Dambovita	Bugetul local/ MDARP/PNDR
Infiintare centru de zi pentru persoane cu dizabilitati in comuna Razvad, judetul Dambovita		Infiintare centru de zi pentru persoane cu dizabilitati in comuna Razvad, judetul Dambovita	Bugetul local/ MDARP/PNDR/POR Prioritate de Investitii - Infrastructura sociala;
Construire si dotare locuinte sociale de tipANL in comuna Razvad, judetul Dambovita		Construire si dotare locuinte sociale de tip familial in comuna Razvad, judetul Dambovita	Identificare surse de finantare Bugetul Local

STRATEGIA DE DEZVOLTARE A COMUNEI RAZVAD PENTRU PERIOADA 2021-2027
VARIANTA CONSULTATIVA

Construire cresa in comuna Razvad, judetul Dambovita		Construire cresa in comuna Razvad, judetul Dambovita	Bugetul local/ MDARP/PNDR/ POR Prioritate de Investitii - Infrastructura sociala;
Elaborarea strategiei de dezvoltare a serviciilor sociale la nivelul comunei Razvad, judetul Dambovita		Elaborarea strategiei de dezvoltare a serviciilor sociale la nivelul comunei Razvad, judetul Dambovita	Bugetul Local
<p>Obiectiv general 4. Extinderea serviciilor medicale de specialitate</p> <p><i>Obiective specifice:</i></p> <ul style="list-style-type: none"> ▪ extinderea și diversificarea serviciilor care pot fi oferite la nivelul medicina de familie și de specialitate ▪ îmbunătățirea stării de sănătate a populației ▪ creșterea calității vieții ▪ asigurarea unor servicii de sănătate de calitate <p>Grupul țintă: - localnicii</p> <p>Rezultatele așteptate: - cabinet de specialitate/laborator de analize medicale;</p> <p>Posibili parteneri: Ministerul Sanatatii</p>			
Construire dispensar uman in localitatea Gorgota, comuna Razvad		Construire dispensar uman in localitatea Gorgota, comuna Razvad	Bugetul local/ MDARP/PNDR

STRATEGIA DE DEZVOLTARE A COMUNEI RAZVAD PENTRU PERIOADA 2021-2027
VARIANTA CONSULTATIVA

Amenajare si dotare cabinet stomatologic in comuna Razvad		Amenajare si dotare cabinet stomatologic in comuna Razvad	Bugetul local/ MDARP/PNDR
		Amenajare si dotare - un laborator de analize medicale	Bugetul local// POR Prioritate de Investitii - Infrastructura de sanatate;

Obiectiv general 5. Dezvoltarea infrastructurii de învățământ

Obiective specifice:

- îmbunătățirea calității infrastructurii de educație și a dotării școlii conducând la creșterea calității procesului educațional și a accesului la educație.
- îmbunătățirea procesului educațional prin dotarea școlii cu echipamente didactice, IT și materiale specifice pentru procesul didactic
- modernizarea și reabilitarea clădirii existente

Grupul țintă:

- elevii școlii
- comunitatea locală
- cadre didactice, auxiliare și nedidactice care predau în școală

Rezultatele așteptate:

calitatea îmbunătățită a serviciilor educationale oferite de administratia publica locala;

STRATEGIA DE DEZVOLTARE A COMUNEI RAZVAD PENTRU PERIOADA 2021-2027
VARIANTA CONSULTATIVA

Reabilitare si modernizare Scoala Gimnaziala Razvad	Documentatie faza SF – DTAC intocmita si depusa spre finantare POR,	Reabilitare si modernizare Scoala Gimnaziala Razvad	POR
Construire gradinita cu program prelungit in comuna Razvad,	Procedura de achizitie privind atribuirea contractului de executie finalizat- sursa de finantare BUGETUL LOCAL	Construire gradinita cu 2 sali de clasa,cu program prelungit in comuna Razvad,	BUGETUL LOCAL
<p>Obiectiv general 6. Modernizarea și dezvoltarea infrastructurii socio-culturale</p> <p><i>Obiective specifice:</i></p> <ul style="list-style-type: none"> ▪ Crearea unui cadru optim pentru diversificarea, pregătirea și susținerea de programe socio-culturale și pentru valorificarea tradițiilor populare în spiritul autenticității; <p>Grupul țintă: comunitatea locală, turiști;</p> <p>Rezultatele așteptate: clădiri reabilite, prevazute cu rampă de acces pentru persoanele cu handicap locomotor dotate cu echipamente specializate, pentru desfășurarea activităților culturale:</p> <p>Posibili parteneri: Organizații din comuna Razvad;</p>			
Reabilitare camin cultural in satul Gorgota, comuna Razvad	Identificare surse de finantare	Reabilitare camin cultural in satul Gorgota, comuna Razvad	Identificare surse de finantare

STRATEGIA DE DEZVOLTARE A COMUNEI RAZVAD PENTRU PERIOADA 2021-2027
VARIANTA CONSULTATIVA

Infiintare centru cultural in comuna Razvad, judetul Dambovita		Infiintare centru cultural in comuna Razvad, judetul Dambovita	Se vor identifica surse de finantare / Bugetul Local
Restaurarea Manastirii Gorgota in comuna Razvad, judetul Dambovita		Restaurarea Manastirii Gorgota in comuna Razvad, judetul Dambovita	Se vor identifica surse de finantare / Bugetul Local
Construire capele mortuare la bisericile din comuna Razvad, judetul Dambovita		Construire capele mortuare la bisericile din comuna Razvad, judetul Dambovita	Se vor identifica surse de finantare / Bugetul Local
Reabilitarea si introducerea in circuitul turistic a monumentelor istorice de pe raza comunei Razvad, judetul Dambovita		Reabilitarea si introducerea in circuitul turistic a monumentelor istorice de pe raza comunei Razvad, judetul Dambovita	Se vor identifica surse de finantare / Bugetul Local
Reabilitare si modernizare cladire , fost camin cultural in localitatea Valea Voievozilor, comuna Razvad, judetul Dambovita		Reabilitare si modernizare cladire , fost camin cultural in localitatea Valea Voievozilor, comuna Razvad, judetul Dambovita	Se vor identifica surse de finantare / Bugetul Local

Obiectiv general 7. Modernizarea arhitecturală și peisagistică a spațiilor verzi și a zonelor de agrement

Obiective specifice:

- dezvoltarea infrastructurii comunei reprezentând creșterea suprafețelor verzi
- aliniamente stradale verzi

STRATEGIA DE DEZVOLTARE A COMUNEI RAZVAD PENTRU PERIOADA 2021-2027
VARIANTA CONSULTATIVA

- dezvoltarea barierelelor verzi împotriva poluării generate de traficul rutier

Grupul țintă: Comunitatea locală

Rezultatea asteptate:

Imbunatatirea calitatii vietii locuitorilor comunei si a modului de petrecere a timpului liber;

Dezvoltarea unor zone de agrement si recreere in satul Gorgota comuna Razvad, judetul Dambovita (cu amenajare de loc gratar loc de loat masa, loc de joaca pentru copii)		Dezvoltarea unor zone de agrement si recreere in satul Gorgota comuna Razvad, judetul Dambovita (cu amenajare de loc gratar loc de loat masa, loc de joaca pentru copii)	Se vor identifica surse de finantare / Bugetul Local
Amenajare spatii de joaca in localitatea Gorgota comuna Razvad	BUGETUL LOCAL	Amenajare spatii de joaca in localitatea Gorgota comuna Razvad	BUGETUL LOCAL
Amenajare helesteu in localitatea Valea Voievozilor comuna Razva, judetul Dambovita		Amenajare helesteu in localitatea Valea Voievozilor comuna Razva, judetul Dambovita	Bugetul Local
Modernizarea Bazei sportive Razvad, prin construirea unui bazin de inot, teren de tenis (acoperit), teren de fotbal	Identificare surse de finantare	Modernizarea Bazei sportive Razvad, prin construirea unui bazin de inot, teren de tenis (acoperit), teren de	Identificare surse de finantare

STRATEGIA DE DEZVOLTARE A COMUNEI RAZVAD PENTRU PERIOADA 2021-2027
VARIANTA CONSULTATIVA

(acoperit) cu suprafata sintetica in comuna Razvad		fotbal (acoperit) cu suprafata sintetica in comuna Razvad	
Regularizare cursurilor de apa in comuna Razvad, judetul Dambovita		Regularizare cursurilor de apa in comuna Razvad, judetul Dambovita	Identificare surse de finantare
Ecologizarea cursurilor de apa in comuna Razvad, judetul Dambovita		Ecologizarea cursurilor de apa in comuna Razvad, judetul Dambovita	Identificare surse de finantare
Campanii privind impadurirea suprafetelor defrisate in comuna Razvad, judetul Dambovita		Campanii privind impadurirea suprafetelor defrisate in comuna Razvad, judetul Dambovita	Identificare surse de finantare
<p>Obiectiv general 8. Protecția mediului inconjurator</p> <p><i>Obiective specifice:</i></p> <ul style="list-style-type: none"> ▪ valorificarea uneia dintre resursele regenerabile de energie – energia solară pentru producerea de energie electrică; ▪ creșterea independenței energetice față de importurile de resurse de energie primară prin diversificarea surselor și tehnologiilor de producere a energiei electrice: ca urmare se realizează utilizarea rațională și mai eficientă a resurselor energetice primare în alte scopuri decât acela al producerii de energie electrică; ▪ protecția mediului prin utilizarea unei surse și tehnologii nepoluante de producere a energiei electrice; ▪ promovarea dezvoltării durabile; <p>Grupul țintă: Comunitatea locală, instituții publice, agenți economici;</p>			

STRATEGIA DE DEZVOLTARE A COMUNEI RAZVAD PENTRU PERIOADA 2021-2027
VARIANTA CONSULTATIVA

<p>Rezultate asteptate:</p> <p>Reducerea costurilor cu iluminatul public;</p> <p>Reducerea consumului de energie;</p> <p>Creșterii eficienței energetice a clădirilor publice;</p> <p>Posibili parteneri: Consiliul Județean Dambovita;</p>			
<p>Eficientizarea, modernizare si extinderea sistem de iluminat public in comuna Razvad, judetul Dambovita</p>	<p>Proiectul FINALIZAT prin eficientizarea rețelei de iluminat in satele Valea Voievozilor Razvad si Gorgota</p>	<p>Extinderea sistemului de iluminat public in sat Gorgota, in comuna Razvad, judetul Dambovita</p>	<p>Bugetul local/PNDR/ Fondul de Mediu</p>
<p>Infiintarea si dotarea cu utilaje si echipament a Serviciului de Gospodarie Comunale in comuna Razvad, judetul Dambovita</p>		<p>Infiintarea si dotarea cu utilaje si echipament a Serviciului de Gospodarie Comunale in comuna Razvad, judetul Dambovita</p>	<p>Bugetul local</p>
<p>Construire adapost pentru cainii comunitari in comuna Razvad, judetul Dambovita</p>		<p>Construire adapost pentru cainii comunitari in comuna Razvad, judetul Dambovita</p>	<p>Se vor identifica surse de finantare / Bugetul Local</p>
<p>Infiintare parc in vederea utilizarii energiei regenerabile (biomasa, biogas, geotermala sau</p>		<p>Infiintare parc in vederea utilizarii energiei regenerabile (biomasa, biogas, geotermala sau</p>	<p>Se vor identifica surse de finantare / Bugetul Local/Fondul de Mediu</p>

STRATEGIA DE DEZVOLTARE A COMUNEI RAZVAD PENTRU PERIOADA 2021-2027
VARIANTA CONSULTATIVA

fotovoltaica) in comuna Razvad, judetul Dambovita		fotovoltaica) in comuna Razvad, judetul Dambovita	
Reabilitare termica a cladirilor ce apartin domeniului public in comuna Razvad, judetul Dambovita		Reabilitare termica a cladirilor ce apartin domeniului public in comuna Razvad, judetul Dambovita	Se vor identifica surse de finantare / Bugetul Local/Fondul de Mediu
Campanii de constientizare a populatiei in vederea colectarii selective a deseurilor menajere in comuna Razvad, judetul Dambovita		Campanii de constientizare a populatiei in vederea colectarii selective a deseurilor menajere in comuna Razvad, judetul Dambovita	BUGETUL LOCAL
Amenajare platforma de colectare selectiva a deseurilor menajere in comuna Razvad, judetul Dambovita		Amenajare platforma de colectare selectiva a deseurilor menajere in comuna Razvad, judetul Dambovita	BUGETUL LOCAL Fondul de Mediu
Obiectiv general 9. Creșterea eficienței activității administrației publice locale			
<i>Obiective specifice:</i>			
<ul style="list-style-type: none"> ▪ imbunătățirea relației dintre administrația publică, localnicii comunei și agenții economici. ▪ imbunătățirea metodelor de informare publică ▪ gestionarea mai eficientă a serviciilor furnizate 			

*STRATEGIA DE DEZVOLTARE A COMUNEI RAZVAD PENTRU PERIOADA 2021-2027
VARIANTA CONSULTATIVA*

<p>Grupul țintă: - Comunitatea locală, agenți economici</p> <p>Rezultatele așteptate:</p> <ul style="list-style-type: none"> - Creșterea transparenței decizionale - Reducerea birocrăției în administrația publică locală - Reducerea timpului de prelucrare a documentelor <p>Posibili parteneri: Consiliul Județean Dambovita</p>			
<p>Imbunatatirea capacitatii profesionale a personalului din administratia locala prin cursuri de perfectionare si imbunatatirea eficacitatii profesionale prin achizitia de echipamente IT in comuna Razvad, judetul Dambovita</p>		<p>Imbunatatirea capacitatii profesionale a personalului din administratia locala prin cursuri de perfectionare si imbunatatirea eficacitatii profesionale prin achizitia de echipamente IT in comuna Razvad, judetul Dambovita</p>	<p>Se vor identifica surse de finantare / Bugetul Local/ Programul Operațional „Capacitatea administrativă”</p>
<p>Formarea profesionala pentru echipa de voluntari a SVSU – comuna Razvad, judetul Dambovita</p>		<p>Formarea profesionala pentru echipa de voluntari a SVSU – comuna Razvad, judetul Dambovita</p>	<p>Se vor identifica surse de finantare / Bugetul Local</p>
		<p>Implementarea unui sistem informatic de gestionare a documentelor;</p>	<p>Se vor identifica surse de finantare / Bugetul Local</p>

STRATEGIA DE DEZVOLTARE A COMUNEI RAZVAD PENTRU PERIOADA 2021-2027
VARIANTA CONSULTATIVA

		Organizarea schimbului de experiență cu autoritățile locale din România și din alte localități din Uniunea Europeană	Se vor identifica surse de finanțare / Bugetul Local/ Program Operational Capital Uman
<p>Obiectiv general 9. Dezvoltarea economica a comunei si a infrastructurii pentru dezvoltarea de afaceri, inclusive in domeniul agricol;</p> <p><i>Obiective specifice:</i></p> <p>dezvoltarea și promovarea unor activități generatoare de venit la nivel de comunitate locală, activități care ajută membrii grupurilor vulnerabile să se integreze sau să se reintegreze pe piața muncii și care contribuie la bunăstarea comunității;</p> <p>- pregătirea antreprenorială în domeniul economiei sociale pentru membrii grupurilor vulnerabile și ai organizațiilor care susțin interesele acestora.</p> <p>Grupul țintă: - Comunitatea locală, agenți economici</p> <p>Rezultatele așteptate:</p> <p>- oferirea unor locuri de muncă;</p> <p>- producerea de bunuri și servicii pentru comunitatea locală;</p>			
Infiintare piata agroalimentare in localitatea Razvad, comuna Razvad		Infiintare piata agroalimentare in localitatea Razvad, comuna Razvad	Bugetul Local

STRATEGIA DE DEZVOLTARE A COMUNEI RAZVAD PENTRU PERIOADA 2021-2027
VARIANTA CONSULTATIVA

Centru de promovare a produselor agroalimentare in comuna Razvad, judetul Dambovita		Centru de promovare a produselor agroalimentare in comuna Razvad, judetul Dambovita	Bugetul Local
Campanii privind incurajarea tinerilor in dezvoltare sectorului agricol in comuna Razvad, judetul Dambovita		Campanii privind incurajarea tinerilor in dezvoltare sectorului agricol in comuna Razvad, judetul Dambovita	Bugetul Local
<p>Obiectiv general 10. Creșterea gradului de siguranță publică a cetățeanului, precum si reducerea fenomenului infracționalității în comuna Razvad</p> <p><i>Obiective specifice:</i></p> <ul style="list-style-type: none"> ▪ managementul siguranței publice, datorat instalării sistemului de supraveghere video CCTV (rețea on-line de camere video, tehnologie IP). ▪ monitorizarea vehiculelor și persoanelor, obiectivele supravegheate fiind: zone cu potențial de risc, zone dens populate, unități de învățământ, trafic, transport public, evenimente temporare, etc. ▪ asigurarea siguranței și securității în spațiile publice; ▪ prevenirea și combaterea actelor de violență în spațiile publice; <p>Grupul țintă: comunitatea locală, turiști</p>			
Modernizarea extinderea si eficientizarea sistemului de supraveghere video la nivelul comunei Razvad, judetul Dambovita		Modernizarea extinderea si eficientizarea sistemului de supraveghere video la nivelul comunei Razvad, judetul Dambovita	Se vor identifica surse de finantare / Bugetul Local

STRATEGIA DE DEZVOLTARE A COMUNEI RAZVAD PENTRU PERIOADA 2021-2027
VARIANTA CONSULTATIVA

Construire hala PSI in comuna Razvad, judetul Dambovita		Construire hala PSI in comuna Razvad, judetul Dambovita	Se vor identifica surse de finantare / Bugetul Local
Dotare cu echipamente si utilaje specifice pentru interventii in caz de situatii de urgenta in comuna Razvad, judetul Dambovita		Dotare cu echipamente si utilaje specifice pentru interventii in caz de situatii de urgenta in comuna Razvad, judetul Dambovita	Se vor identifica surse de finantare / Bugetul Local